

tres docents i cicles formatius que disposen de vacants perquè, si ho desitgen, puguen matricular-se.

DISPOSICIONS FINALS

Primera

La present resolució produirà efectes l'endemà de la seua publicació en el *Diari Oficial de la Generalitat Valenciana*.

Segona

Contra la present resolució, que no esgota la via administrativa, es podrà interposar recurs d'alçada davant de la secretaria autonòmica d'Educació en el termini d'un mes a comptar des de l'endemà al de la seua publicació en el *Diari Oficial de la Generalitat Valenciana*, a tenor del que disposa l'article 74. 3.c) de la Llei de Govern Valencià, de conformitat amb l'article 114 de la Llei 30/1992, de 26 de novembre.

València, 4 d'abril de 2006.– El director general d'Ensenyament: Josep Vicent Felip i Monlleó.

Conselleria de Territori i Habitatge

DECRET 49/2006, de 7 d'abril, del Consell de la Generalitat, pel qual s'aprova el Pla d'Ordenació dels Recursos Naturals del Massís de Penyagolosa. [2006/X4301]

El Massís de Penyagolosa localitzat entre els termes municipals de Vistabella del Maestrazgo, Villahermosa del Río, Xodos, Lucena del Cid i Castillo de Villamalefa (província de Castelló), és una de les fites geogràfiques de la Comunitat Valenciana, convertit en símbol de les terres agrestes de l'interior, de gran contrast amb les planes litorals i les valls. Representa un fita en la nostra geografia i un referent cultural arrelat molt profundament en la tradició valenciana.

Es tracta del segon cim de la Comunitat Valenciana amb els 1.814 metres, només lleugerament superada pel turó Calderón, en el Javalambre valencià del Racó d'Ademús. Es caracteritza per una orografia abrupta, sobretot en el vessant que albira el mar Mediterrani, domina els forts pendents, amb angostos i profunds barrancs llaurats sobre els afloraments calcaris predominants.

L'origen del topònim Penyagolosa es perd en el temps, però pareix que procedix de l'evolució amb metàtesi del terme pinna (muntanya) i lucosa (boscos), segons contenen alguns documents com el relatiu a la donació de Culla a l'Orde del Temple en el 1213.

Hi ha multitud de vestigis dels pobles que van habitar i van passar per este lloc; així es localitzen poblats ibers, restes de calçades romanes i, sobretot, s'aprecien signes manifestos del despoblament actual, la qual cosa es tradueix en una pèrdua de valor cultural i històric del conjunt territorial.

L'Ermitori de Sant Joan de Penyagolosa, antic Convent de Cenobites, està integrat per un conjunt arquitectònic d'estil neoclàssic que té l'origen en el segle XIV, encara que la Confraria de Sant Joan data del segle XVII. Tots els anys se celebren esdeveniments amb centre en el santuari, el més conegut dels quals és l'antiga romeria dels Pelegrins de les Useres.

No menys important és el patrimoni construït vinculat al medi rural tradicional, centrat en els masos i edificacions relacionades, el conjunt dels quals posseïx un gran valor històric i cultural.

El Massís de Penyagolosa presenta importants aspectes geològics, com ara la interessant seqüència estratigràfica, representativa de bona part del període cretaci, i els notables trets estructurals i geomorfològics. Entre estos últims destaquen formes típiques de periglaciària, com també espectaculars formacions càrstiques com el Pòlie de Vistabella, el Canó del riu Montlleó i distintes coves d'interés.

El Massís se situa en l'encreuament entre ambients biogeogràfics molt diversos. El seu caràcter de transició entre l'interior i la costa, i

ció de centres docents i cicles formatius que dispongan de vacants para que, si lo desean, puedan matricularse.

DISPOSICIONES FINALES

Primera

La presente resolución surtirá efectos al día siguiente al de su publicación en el *Diari Oficial de la Generalitat Valenciana*.

Segunda

Contra la presente resolución, que no agota la vía administrativa, se podrá interponer recurso de alzada ante la secretaria autonómica de Educación en el plazo de un mes a contar desde el día siguiente al de su publicación en el *Diari Oficial de la Generalitat Valenciana*, a tenor de lo dispuesto en el artículo 74. 3.c) de la Ley de Gobierno Valenciano, de conformidad con el artículo 114 de la Ley 30/1992, de 26 de noviembre.

Valencia, 4 de abril de 2006.– El director general de Enseñanza: Josep Vicent Felip i Monlleó.

Conselleria de Territorio y Vivienda

DECRETO 49/2006, de 7 de abril, del Consell de la Generalitat, por el que se aprueba el Plan de Ordenación de los Recursos Naturales del Macizo de Penyagolosa. [2006/X4301]

El Macizo de Penyagolosa, localizado entre los términos municipales de Vistabella del Maestrazgo, Villahermosa del Río, Chodos, Lucena del Cid y Castillo de Villamalefa (Provincia de Castellón), es uno de los hitos geográficos de la Comunidad Valenciana, convertido en símbolo de las tierras agrestes del interior en agudo contraste con las llanuras litorales y los valles. Representa un hito en nuestra geografía y un referente cultural arraigado muy profundamente en la tradición valenciana.

Con sus 1.814 metros, se trata de la segunda cima de la Comunidad Valenciana, sólo ligeramente superada por el Cerro Calderón, en el Javalambre valenciano del Rincón de Ademuz. Se caracteriza por una orografía abrupta, sobre todo en la vertiente asomada al mar Mediterráneo, dominando las fuertes pendientes, con angostos y profundos barrancos labrados sobre los afloramientos calizos predominantes.

El origen del topónimo Penyagolosa se pierde en el tiempo, pero parece que procede de la evolución metatética del término pinna (montaña) y lucosa (boscoso), según rezan algunos documentos como el relativo a la donación de Culla a la Orden del Temple en 1213.

Existen multitud de vestigios de los pueblos que moraron y pasaron por este lugar; así se localizan poblados iberos, restos de calzadas romanas y, sobre todo, se aprecian signos manifestos del despoblamiento actual, lo que se traduce en una pérdida de valor cultural e histórico del conjunto territorial.

El Ermitorio de Sant Joan de Penyagolosa, antiguo Convento de Cenobitas, está integrado por un conjunto arquitectónico de estilo neoclásico con origen en el siglo XIV, aunque la Cofradía de Sant Joan data del siglo XVII. Todos los años se celebran eventos con centro en el Santuario, el más conocido de los cuales es la antigua romería de los Pelegrins de las Useres.

No menos importante es el patrimonio construido vinculado al medio rural tradicional, centrado en los masos y edificaciones relacionadas, cuyo conjunto posee un gran valor histórico y cultural.

El Macizo de Penyagolosa presenta importantes aspectos geológicos, tales como la interesante secuencia estratigráfica, representativa de buena parte del período Cretácico, y los notables rasgos estructurales y geomorfológicos. Entre estos últimos destacan formas típicas de periglaciària, así como espectaculares formaciones kársticas como el Poldjé de Vistabella, el Cañón del riu Montlleó y distintas cuevas de interés.

El Macizo se sitúa en la encrucijada entre ambientes biogeográficos muy diversos. Su carácter de transición entre el interior y la

també entre els sectors nord i meridional de la Comunitat Valenciana, propicia una extraordinària diversitat de flora i fauna. Esta riquesa creix per la forta empremta paisatgística dels espessos boscos dels ves-sants en contrast amb els rasos de les cimes.

La vegetació que creix en el Massís varia segons l'altitud. Per davall dels 1.000 m. dominen les formacions vegetals de carrasques (*Quercus ilex ssp rotundifolia*) i pi blanc (*Pinus halepensis*), ben estructurades i amb una rica vegetació arbustiva. Per damunt de la cota anterior, les pinedes de pi blanc són substituïts per pinassa (*Pinus nigra*) i pinastre (*Pinus pinaster*), este últim sobre sòls descarbonatats. En estes altituds és freqüent observar formacions de savina turífera (*Juniperus thurifera*), indicatives d'un clima més continental. Ha de destacar-se, així mateix, la presència de roure valencià (*Quercus faginea*), teix (*Taxus baccata*) i til·ler (*Tilia platyphyllos*), com també les interessants formacions de roure reboll (*Quercus pyrenaica*) sobre sòls silíceus.

Entre la fauna associada a este riquíssim ecosistema forestal i als seus escarpaments destaca l'ornitofauna de grans rapaces diürnes i nocturnes, com l'àguila reial (*Aquila chrysaetos*) i l'àguila de planxa blanca (*Hieraetus fasciatus*), objecte esta última d'un seguiment específic de les seues poblacions durant els últims anys. També és rellevant la presència del trencapinyes (*Loxia curvirostra*) i de la gralla de bec roig (*Pyrrhocorax pyrrhocorax*). Entre els mamífers és important la presència de gat salvatge (*Felis silvestris*), cabra salvatge (*Capra pyrenaica*), geneta (*Genetta genetta*) i teixó (*Meles meles*). Cal destacar especialment la major població valenciana del rata penada de cova (*Miniopterus schreibersii*). D'entre la fauna invertebrada sobreixen les palometes graellsia (*Graellsia isabellae*) i apollo (*Parnassius apollo*), objecte d'una investigació científica patrocinada per la Conselleria de Territori i Habitatge. Esta gran riquesa biològica ha justificat la consideració del Massís com a lloc d'interés comunitari (LIC), i ha sigut declarat, així mateix, zona d'especial protecció per a les aus (ZEPA).

El Massís de Penyagolosa és un espai amb una clara vocació de futur que advoca per la posada en valor dels seus notables valors ambientals, paisatgístics, històrics, culturals i etnogràfics. És a dir, els valors ambientals representen el principal actiu i, per això, han de ser gestionats amb racionalitat i visió de futur, plantejant amb això un model de desenvolupament sostenible en tot l'ampli sentit del terme.

Sota el prisma del desenvolupament sostenible, el PORN ha de ser un instrument d'ordenació del territori específicament dissenyat per a protegir, conservar i millorar recursos ambientals especialment valuosos, per mitjà d'una estratègia integrada de foment de les activitats econòmiques, socials i culturals vinculades a estos.

L'actual escenari econòmic i social de la Comunitat Valenciana aconsella, en els espais naturals com el Massís de Penyagolosa, fomentar necessàriament les activitats econòmiques i socials vinculades al sector serveis, principalment en matèria de turisme sostenible sota distintes modalitats i graus d'intensitat d'acció sobre el territori. Esta activitat ja és tradicionalment intensa en la zona des de fa molt de temps, com per exemple la relacionada amb els esports de muntanya i d'aventura, en especial l'escalada clàssica, la marxa i el senderisme en tota la zona, però cal fer una aposta per la seua gestió racional sota un compromís de qualitat de l'oferta, recolzada indubtablement en l'espai natural protegit i el seu mecanisme de gestió.

Per estes raons, i d'acord amb el que preveu la Llei 11/1994, de 27 de desembre, de la Generalitat, d'Espais Naturals Protegits de la Comunitat Valenciana, la Conselleria de Territori i Habitatge va acordar, per mitjà de l'Ordre de 13 d'octubre de 2003, iniciar el procediment d'elaboració i aprovació del Pla d'Ordenació dels Recursos Naturals del Massís de Penyagolosa. Cal recordar que, segons la mencionada llei, els PORN es configuren com a instruments fonamentals per a una correcta planificació dels recursos naturals, i se n'estableix en l'article 32 i següents de la llei el concepte, àmbit, contingut, efectes i tramitació.

D'acord amb esta normativa i ateses les rellevants característiques ambientals del Massís de Penyagolosa, a les quals s'ha fet refe-

costa, y también entre los sectores norteño y meridional de la Comunidad Valenciana, propicia una extraordinaria diversidad de flora y fauna. Esta riqueza queda acrecentada por la fuerte impronta paisajística de los espesos bosques de las laderas en contraste con los rasos de las cumbres.

La vegetación que se desarrolla en el Macizo varía en función de la altitud. Por debajo de los 1.000 m. dominan las formaciones vegetales de carrasques (*Quercus ilex ssp rotundifolia*) y pino carrasco (*Pinus halepensis*), bien estructuradas y con una rica vegetación arbustiva. Por encima de la cota anterior, los pinares de pino carrasco son sustituidos por el pino negral (*Pinus nigra*) y el pino rodeno (*Pinus pinaster*), este último sobre suelos descarbonatados. En estas altitudes es frecuente observar formaciones de sabina albar (*Juniperus thurifera*), indicativas de un clima más continental. Debe destacarse, asimismo, la presencia de roble valenciano (*Quercus faginea*), tejo (*Taxus baccata*) y tilo (*Tilia platyphyllos*), así como las interesantes formaciones de rebollo o melojo (*Quercus pyrenaica*) sobre suelos silíceos.

Entre la fauna asociada a este riquísimo ecosistema forestal y a sus escarpes destaca la ornitofauna de grandes rapaces diurnas y nocturnas, como el águila real (*Aquila chrysaetos*) y el águila perdicera (*Hieraetus fasciatus*), objeto esta última de un seguimiento específico de sus poblaciones durante los últimos años. También es relevante la presencia del piquituerto (*Loxia curvirostra*) y de la chova piquirroja (*Pyrrhocorax pyrrhocorax*). Entre los mamíferos es importante la presencia de gato montés (*Felis silvestris*), cabra montés (*Capra pyrenaica*), jineta (*Genetta genetta*) y tejón (*Meles meles*). Mención aparte merece la mayor población valenciana del murciélago troglodita (*Miniopterus schreibersii*). De entre la fauna invertebrada sobresalen las mariposas isabelina (*Graellsia isabellae*) y apollo (*Parnassius apollo*), objeto de una investigación científica patrocinada por la Conselleria de Territorio y Vivienda. Esta gran riqueza biológica ha justificado la consideración del Macizo como Lugar de Interés Comunitario (LIC), habiendo sido declarado, asimismo, Zona de Especial Protección para las Aves (ZEPA).

El Macizo de Penyagolosa es un espacio con una clara vocación de futuro que aboga por la puesta en valor de sus notables valores ambientales, paisajísticos, históricos, culturales y etnográficos. Es decir, los valores ambientales representan el principal activo y, por ello, deben ser gestionados con racionalidad y visión de futuro, planteando con ello un modelo de desarrollo sostenible en todo el amplio sentido del término.

Bajo el prisma del desarrollo sostenible, el PORN debería ser un instrumento de ordenación del territorio específicamente diseñado para proteger, conservar y mejorar recursos ambientales especialmente valiosos, mediante una estrategia integrada de fomento de las actividades económicas, sociales y culturales vinculadas a los mismos.

El actual escenario económico y social de la Comunidad Valenciana aconseja, en los espacios naturales como el Macizo de Penyagolosa, fomentar precisamente las actividades económicas y sociales vinculadas al sector servicios, principalmente en materia de turismo sostenible bajo distintas modalidades y grados de intensidad de acción sobre el territorio. Esta actividad ya es tradicionalmente intensa en la zona desde hace mucho tiempo, como por ejemplo la relacionada con los deportes de montaña y de aventura, en especial la escalada clásica, la marcha y el senderismo en toda la zona, pero cabe hacer una apuesta por su gestión racional bajo un compromiso de calidad de la oferta, apoyada indudablemente en el espacio natural protegido y su mecanismo de gestión.

Por estas razones, y de acuerdo con lo previsto la Ley 11/1994, de 27 de diciembre, de la Generalitat, de Espacios Naturales Protegidos de la Comunidad Valenciana, la Conselleria de Territorio y Vivienda acordó, mediante la Orden de 13 de octubre de 2003, iniciar el procedimiento de elaboración y aprobación del Plan de Ordenación de los Recursos Naturales del Macizo de Penyagolosa. Cabe recordar que, según la mencionada Ley, los PORN se configuran como instrumentos fundamentales para una correcta planificación de los recursos naturales, estableciéndose en el artículo 32 y siguientes de la Ley su concepto, ámbito, contenido, efectos y tramitación.

De acuerdo con esta normativa y atendiendo a las relevantes características ambientales del Macizo de Penyagolosa, a las que se ha

rència anteriorment, s'ha elaborat el Pla d'Ordenació dels Recursos Naturals d'este àmbit. La tramitació s'ha completat segons el que estableix l'article 36 de l'anteriorment esmentada Llei 11/1994, de 27 de desembre, de la Generalitat, d'Espais Naturals Protegits de la Comunitat Valenciana. També segons l'article 36.2 d'esta norma, el PORN ha sigut sotmés a la consulta del Consell Assessor i de Participació de Medi Ambient.

Per tot això, després de complir els tràmits procedimentals previstos en l'article 49 bis de la Llei de Govern Valencià, a proposta del conseller de Territori i Habitatge i prèvia deliberació del Consell de la Generalitat, en la reunió del dia 7 d'abril de 2006,

DECRET

Article únic

1. En compliment del que disposa l'article 32 i següents de la Llei 11/1994, de 27 de desembre, de la Generalitat, d'Espais Naturals Protegits de la Comunitat Valenciana, s'aprova definitivament el Pla d'Ordenació dels Recursos Naturals del Massís de Penyagolosa.

2. Com a annex I d'este decret es recull la normativa del mencionat pla.

3. Com a annex II d'este decret es recull la descripció gràfica de la zonificació del mencionat pla.

DISPOSICIÓ ADDICIONAL

Es faculta el conseller de Territori i Habitatge, en l'àmbit de les seues atribucions, per a dictar les disposicions i adoptar les mesures necessàries per al compliment del que disposa el present decret.

DISPOSICIÓ FINAL

Este decret entrarà en vigor el mateix dia de la publicació en el *Diari Oficial de la Generalitat Valenciana*.

València, 7 d'abril de 2006

El president de la Generalitat,
FRANCISCO CAMPS ORTIZ

El conseller de Territori i Habitatge,
RAFAEL BLASCO CASTANY

ANNEX I

NORMATIVA DEL PLA D'ORDENACIÓ DELS RECURSOS NATURALS DEL MASSÍS DE PENYAGOLOSA.

TÍTOL I DISPOSICIONS GENERALS

Article 1. Naturalesa del PORN

El present Pla d'Ordenació dels Recursos Naturals del Massís de Penyagolosa (d'ara endavant, PORN) es redacta a l'emparrament del capítol II del títol III de la Llei 11/1994, de 27 de desembre, de la Generalitat, d'Espais Naturals Protegits de la Comunitat Valenciana.

Article 2. Objectius generals

1. El present pla és l'instrument bàsic per a l'ordenació, la conservació, la regeneració, si és el cas, la millora i l'ús sostenible dels recursos naturals i culturals del Massís de Penyagolosa.

2. En relació amb això, el PORN és el marc per a l'execució d'una estratègia de desenvolupament sostenible econòmic i social per al Massís de Penyagolosa, basada en la conservació i l'ús racional d'estos recursos naturals, i tenint en compte que l'actual paisatge forestal de

hecho referencia anteriormente, se ha procedido a la elaboración del Plan de Ordenación de los Recursos Naturales de este ámbito. Su tramitación se ha completado según lo establecido en el artículo 36 de la anteriormente citada Ley 11/1994, de 27 de diciembre, de la Generalitat, de Espacios Naturales Protegidos de la Comunidad Valenciana. También según el artículo 36.2 de esta norma, el PORN ha sido sometido a consulta del Consejo Asesor y de Participación de Medio Ambiente.

Por todo ello, cumplidos los trámites procedimentales previstos en el artículo 49 bis de la Ley de Gobierno Valenciano, a propuesta del conseller de Territorio y Vivienda y previa deliberación del Consell de la Generalitat, en la reunión del día 7 de abril de 2006,

DECRETO

Artículo único

1. En cumplimiento de lo dispuesto en el artículo 32 y siguientes de la Ley 11/1994, de 27 de diciembre, de la Generalitat, de Espacios Naturales Protegidos de la Comunidad Valenciana, se aprueba definitivamente el Plan de Ordenación de los Recursos Naturales del Macizo de Penyagolosa.

2. Como anexo I de este decreto se recoge la normativa del mencionado Plan.

3. Como anexo II de este decreto se recoge la descripción gráfica de la zonificación del mencionado Plan.

DISPOSICIÓN ADICIONAL

Se faculta al conseller de Territorio y Vivienda, en el ámbito de sus atribuciones, para dictar las disposiciones y adoptar las medidas necesarias para el cumplimiento de lo dispuesto en el presente Decreto.

DISPOSICIÓN FINAL

Este decreto entrará en vigor el mismo día de su publicación en el *Diari Oficial de la Generalitat Valenciana*.

Valencia, 7 de abril de 2006

El presidente de la Generalitat,
FRANCISCO CAMPS ORTIZ

El conseller de Territorio y Vivienda,
RAFAEL BLASCO CASTANY

ANEXO I

NORMATIVA DEL PLAN DE ORDENACION DE LOS RECURSOS NATURALES DEL MACIZO DE PENYAGOLOSA.

TÍTULO I DISPOSICIONES GENERALES

Artículo 1. Naturaleza del PORN

El presente Plan de Ordenación de los Recursos Naturales del Macizo de Penyagolosa (en adelante, PORN) se redacta al amparo del capítulo II del título III de la Ley 11/1994, de 27 de diciembre, de la Generalitat, de Espacios Naturales Protegidos de la Comunidad Valenciana.

Artículo 2. Objetivos generales

1. El presente Plan es el instrumento básico para la ordenación, la conservación, la regeneración en su caso, la mejora y el uso sostenible de los recursos naturales y culturales del Macizo de Penyagolosa.

2. En relación con ello, el PORN es el marco para la ejecución de una estrategia de desarrollo sostenible económico y social para el Macizo de Penyagolosa, basada en la conservación y el uso racional de dichos recursos naturales, y teniendo en cuenta que el actual pai-

la zona és, en bona part, el resultat de la intensa gestió forestal desenvolupada en esta durant segles.

3. Per al disseny i l'execució de la dita estratègia, la conselleria competent sobre medi ambient fomentarà la col·laboració i el suport mutu entre esta, els organismes de l'administració local de la zona i els diferents agents socials i econòmics implicats en el pla. Tot això conforme amb les competències i atribucions d'estes entitats locals i atesos els legítims drets i interessos dels titulars privats dels terrenys, els recursos naturals i les activitats econòmiques.

Article 3. Àmbit territorial

1. Delimitació del PORN

L'àmbit territorial d'aplicació del present pla està descrit gràficament en el Plànol de zonificació del PORN.

2. Proposta de Parc Natural de Penyagolosa

a) En l'esmentat Plànol de zonificació del PORN figura gràficament, així mateix, l'àmbit territorial per al qual es proposa la declaració de parc natural, la delimitació proposada de la qual és la següent:

La delimitació del Parc Natural de Penyagolosa es descriu per mitjà d'un circuit que partix del punt de contacte entre el límit sud de la finca denominada "Masia Renovell" i el límit municipal entre Villahermosa del Río i Castillo de Villamalefa.

Des d'este punt continua, segons el sentit de les agulles del rellotge, successivament, pels termes municipals de Villahermosa del Río i Vistabella del Maestrazgo, pels límits de les finques següents:

– Finca "Masia Renovell" (Villahermosa del Río), fins al límit municipal amb Vistabella del Maestrazgo.

– Finca "Masia Cambreta" (Vistabella del Maestrazgo), fins a trobar el límit de la forest pública de la Generalitat "Sant Joan de Penyagolosa" (CS-1002CS1), el qual continua fins a trobar novament el límit de la finca "Masia Cambreta".

– Finca "Masia Cambreta" fins al límit municipal entre Vistabella del Maestrazgo i Xodos, el qual segueix en sentit est fins al punt de contacte amb el límit entre les parcel·les 2 i 3, polígon 10, del Cadastre de Rústica de Xodos.

Al terme municipal de Xodos continua pels límits de les següents parcel·les cadastrals:

– Límit entre les parcel·les 2 i 3 (polígon 10)

– Límit entre les parcel·les 2 i 125 (polígon 10), fins a la cota 1.478,5 metres ("Roca del Bou").

– Línia recta entre l'esmentada cota 1.478,5 metres i el límit del polígon 10 amb el polígon 9, al punt de contacte amb el límit entre les parcel·les 55 i 49 del polígon 9.

– Límit est de la parcel·la 55 fins al punt d'encontre amb la parcel·la 57 (ambdues del polígon 9)

– Límit est de la parcel·la 57 fins al punt d'encontre amb el límit municipal entre Xodos i Castillo de Villamalefa, el qual continua en sentit oest fins a trobar el límit municipal amb Villahermosa del Río.

– Límit municipal entre Villahermosa del Río i Castillo de Villamalefa en sentit sud, fins a trobar el punt d'inici del circuit.

b) La delimitació definitiva del parc natural serà establida pel corresponent decret de declaració d'este.

Article 4. Contingut del PORN

El contingut documental d'este pla s'ajusta a allò que ha establert, amb caràcter general per als PORN, l'article 34.1 de la Llei 11/1994, de 27 de desembre, de la Generalitat, d'Espais Naturals Protegits de la Comunitat Valenciana.

Article 5. Efectes generals del PORN

Els efectes del PORN són els següents, de conformitat amb els efectes establerts, amb caràcter general, per a estos instruments d'ordenació per l'article 35 de la Llei 11/1994, de 27 de desembre, de la Generalitat, d'Espais Naturals Protegits de la Comunitat Valenciana.

a) Les determinacions del present pla són, des del moment de l'entrada en vigor d'este, obligatòries i executives per a l'adminis-

saje forestal de la zona es, en buena parte, el resultado de la intensa gestión forestal desarrollada en la misma durante siglos.

3. Para el diseño y la ejecución de dicha estrategia, la Conselleria competente sobre medio ambiente fomentará la colaboración y el apoyo mutuo entre la misma, los organismos de la administración local de la zona y los distintos agentes sociales y económicos implicados en el Plan. Todo ello conforme con las competencias y atribuciones de dichas entidades locales y atendiendo a los legítimos derechos e intereses de los titulares privados de los terrenos, los recursos naturales y las actividades económicas.

Artículo 3. Ámbito territorial

1. Delimitación del PORN:

El ámbito territorial de aplicación del presente Plan está descrito gráficamente en el Plano de Zonificación del PORN.

2. Propuesta de Parque Natural de Penyagolosa:

a) En el citado Plano de Zonificación del PORN figura gráficamente, asimismo, el ámbito territorial para el que se propone la declaración de Parque Natural, cuya delimitación propuesta es la siguiente:

La delimitación del Parque Natural de Penyagolosa se describe mediante un circuito que parte del punto de contacto entre el límite sur de la finca denominada "Masia Renovell" y el límite municipal entre Villahermosa del Río y Castillo de Villamalefa.

Desde dicho punto continúa, según el sentido de las agujas del reloj, sucesivamente, por los términos municipales de Villahermosa del Río y Vistabella del Maestrazgo, por los límites de las siguientes fincas:

– Finca "Masia Renovell" (Villahermosa del Río), hasta el límite municipal con Vistabella del Maestrazgo.

– Finca "Masia Cambreta" (Vistabella del Maestrazgo), hasta encontrar el límite del Monte Público de la Generalitat "Sant Joan de Penyagolosa" (CS-1002CS1), el cual continúa hasta encontrar nuevamente el límite de la finca "Masia Cambreta".

– Finca "Masia Cambreta" hasta el límite municipal entre Vistabella del Maestrazgo y Chodos, el cual sigue en sentido este hasta su punto de contacto con el límite entre las parcelas 2 y 3, polígono 10, del Catastro de Rústica de Chodos.

En término municipal de Chodos continúa por los límites de las siguientes parcelas catastrales:

– Límite entre las parcelas 2 y 3 (polígono 10).

– Límite entre las parcelas 2 y 125 (polígono 10), hasta la cota 1.478,5 metros ("Roca del Bou").

– Línea recta entre la citada cota 1.478,5 metros y el límite del polígono 10 con el polígono 9, en su punto de contacto con el límite entre las parcelas 55 y 49 del polígono 9.

– Límite este de la parcela 55 hasta su encuentro con la parcela 57 (ambas del polígono 9)

– Límite este de la parcela 57 hasta su encuentro con el límite municipal entre Chodos y Castillo de Villamalefa, el cual continúa en sentido oeste hasta encontrar el límite municipal con Villahermosa del Río.

– Límite municipal entre Villahermosa del Río y Castillo de Villamalefa en sentido sur, hasta encontrar el punto de inicio del circuito.

b) La delimitación definitiva del Parque Natural será establecida por el correspondiente Decreto de declaración del mismo.

Artículo 4. Contenido del PORN

El contenido documental de este Plan se ajusta a lo establecido, con carácter general para los PORN, por el artículo 34.1 de la Ley 11/1994, de 27 de diciembre, de la Generalitat, de Espacios Naturales Protegidos de la Comunidad Valenciana.

Artículo 5. Efectos generales del PORN

Los efectos del PORN son los siguientes, de conformidad con los efectos establecidos, con carácter general, para dichos instrumentos de ordenación por el artículo 35 de la Ley 11/1994, de 27 de diciembre, de la Generalitat, de Espacios Naturales Protegidos de la Comunidad Valenciana:

a) Las determinaciones del presente Plan son, desde el momento de la entrada en vigor del mismo, obligatorias y ejecutivas para la

tració i els particulars, tenen caràcter vinculant per a les actuacions, plans o programes sectorials que puguen afectar la protecció del medi ambient i la conservació o millora de la flora, la fauna, els ecosistemes, el paisatge o els recursos naturals. Estes determinacions tenen caràcter indicatiu per a altres matèries diferents de les indicades.

b) Les normes del present pla s'apliquen directament en tot l'àmbit territorial d'este.

c) En el seu àmbit territorial, el PORN preval sobre qualsevol altre instrument d'ordenació del territori, el medi físic, els recursos naturals, les infraestructures i l'activitat socioeconòmica amb incidència sobre el medi ambient. Els instruments d'ordenació sobre estes matèries que s'aproven després d'este PORN, per tant, han d'adequar-se a les determinacions d'este últim en el que siga necessari. Esta adequació no s'exigirà per als instruments d'ordenació que han sigut tramitats en el seu dia conforme a les seues normatives sectorials amb els respectius requisits en matèria ambiental que estiguen vigents en el moment d'entrada en vigor del PORN.

d) Les determinacions dels instruments d'ordenació i gestió d'Espais Naturals Protegits que puguen declarar-se dins de l'àmbit territorial del PORN s'atindran al marc normatiu i a les directrius establides per este últim.

Article 6. Règim d'infraccions i sancions

El règim d'infraccions i sancions vigent en l'àmbit territorial d'este pla és l'establert, amb caràcter general, pels articles 52 a 60 de la Llei 11/1994, de 27 de desembre, de la Generalitat, d'Espais Naturals Protegits de la Comunitat Valenciana.

Article 7. Autoritzacions i informes preceptius

1. La present normativa determina expressament, en els corresponents apartats, les actuacions, plans i projectes l'execució dels quals requereix autorització o informe preceptiu de la conselleria competent sobre medi ambient.

2. Per tant, este informe no serà preceptiu per a l'execució de les actuacions, plans o projectes l'informe dels quals no estiga expressament requerit en esta normativa.

3. Els esmentats informes o autoritzacions, que tindran caràcter vinculant, s'emetraran sense perjudici dels informes, autoritzacions o llicències, tant sectorials com municipals, que corresponguen per a determinades activitats.

4. Les sol·licituds d'autorització o informes preceptius de la conselleria competent sobre medi ambient han de presentar-se acompanyades de la documentació següent:

- Identificació de la persona sol·licitant.
- Descripció de l'actuació, incloent característiques tècniques i període d'execució d'esta.
- Plànol o croquis de localització de l'activitat.
- Projecte, avantprojecte o memòria tècnica quan corresponga.

Article 8. Vigència i revisió del PORN

1. La vigència d'este pla és de huit anys des del moment de l'entrada en vigor. Transcorregut este període ha de revisar-se.

2. Una vegada conculsa la vigència del PORN les seues determinacions continuaran en vigor, de forma cautelar, fins al moment de l'aprovació definitiva de la revisió del pla.

3. La revisió o la modificació de les determinacions del present pla podran realitzar-se en qualsevol moment, adoptant el mateix procediment seguit per a l'aprovació, establert per l'article 36 de la Llei 11/1994, de 27 de desembre, de la Generalitat, d'Espais Naturals Protegits de la Comunitat Valenciana.

Article 9. Contingut i interpretació de la normativa

1. La normativa d'este pla està dividida en tres títols: el primer el conformen estes disposicions generals sobre les quals es fonamenta l'ordenació del Massís de Penyagolosa, el segon està dedicat a l'establiment de normes generals per a tot el seu àmbit, i el tercer fa refe-

administración y los particulares, teniendo carácter vinculante para las actuaciones, planes o programas sectoriales que puedan afectar a la protección del medio ambiente y a la conservación o mejora de la flora, la fauna, los ecosistemas, el paisaje o los recursos naturales. Dichas determinaciones tienen carácter indicativo para otras materias distintas de las indicadas.

b) Las normas del presente Plan son de aplicación directa en todo el ámbito territorial del mismo.

c) En su ámbito territorial, el PORN prevalece sobre cualquier otro instrumento de ordenación del territorio, el medio físico, los recursos naturales, las infraestructuras y la actividad socioeconómica con incidencia sobre el medio ambiente. Los instrumentos de ordenación sobre dichas materias que se aprueben con posterioridad a este PORN deberán, por tanto, adecuarse a las determinaciones de este último en lo que fuera necesario. Esta adecuación no se exigirá para los instrumentos de ordenación que, habiendo sido tramitados en su día conforme a sus normativas sectoriales con los respectivos requisitos en materia ambiental, estén vigentes en el momento de entrada en vigor del PORN.

d) Las determinaciones de los instrumentos de ordenación y gestión de espacios naturales protegidos que puedan declararse dentro del ámbito territorial del PORN se atenderán al marco normativo y a las directrices establecidos por este último.

Artículo 6. Régimen de infracciones y sanciones

El régimen de infracciones y sanciones vigente en el ámbito territorial de este Plan es el establecido, con carácter general, por los artículos 52 a 60 de la Ley 11/1994, de 27 de diciembre, de la Generalitat, de Espacios Naturales Protegidos de la Comunidad Valenciana.

Artículo 7. Autorizaciones e informes preceptivos

1. La presente normativa determina expresamente, en los correspondientes apartados, las actuaciones, planes y proyectos cuya ejecución requiere autorización o informe preceptivo de la Conselleria competente sobre medio ambiente.

2. Por tanto, dicho informe no será preceptivo para la ejecución de las actuaciones, planes o proyectos cuyo informe no esté expresamente requerido en esta normativa.

3. Los citados informes o autorizaciones, que tendrán carácter vinculante, se emitirán sin perjuicio de los informes, autorizaciones o licencias, tanto sectoriales como municipales, que correspondan para determinadas actividades.

4. Las solicitudes de autorización o informes preceptivos de la Conselleria competente sobre medio ambiente deberán presentarse acompañadas de la siguiente documentación:

- Identificación del solicitante.
- Descripción de la actuación, incluyendo características técnicas y periodo de ejecución de la misma.
- Plano o croquis de localización de la actividad.
- Proyecto, anteproyecto o memoria técnica cuando corresponda.

Artículo 8. Vigencia y revisión del PORN

1. La vigencia de este Plan es de ocho años desde el momento de su entrada en vigor. Transcurrido dicho periodo deberá procederse a su revisión.

2. Una vez concluida la vigencia del PORN sus determinaciones continuarán en vigor, en forma cautelar, hasta el momento de la aprobación definitiva de la revisión del Plan.

3. La revisión o modificación de las determinaciones del presente Plan podrán realizarse en cualquier momento, adoptando el mismo procedimiento seguido para su aprobación, establecido por el artículo 36 de la Ley 11/1994, de 27 de diciembre, de la Generalitat, de Espacios Naturales Protegidos de la Comunidad Valenciana.

Artículo 9. Contenido e interpretación de la normativa

1. La normativa de este Plan está dividida en tres títulos: el primero lo conforman estas disposiciones generales sobre las cuales se fundamenta la ordenación del Macizo de Penyagolosa, el segundo está dedicado al establecimiento de normas generales para todo su ámbi-

rència a l'establiment de normes específiques per a l'ordenació dels usos en determinades zones, atesos els criteris de valoració dels recursos ambientals que figuren en la memòria informativa del pla.

2. El plànol de zonificació de l'àmbit territorial del PORN també té caràcter normatiu i, conjuntament amb les disposicions del text, forma part indivisible de la normativa del pla.

3. La interpretació del PORN s'atindrà al resultat de la seua consideració com un tot unitari, utilitzant sempre la memòria informativa i justificativa com a document que conté els criteris i principis que han orientat la redacció d'esta normativa.

4. En cas de discrepància entre la normativa i els documents cartogràfics del pla, prevaldrà la primera amb caràcter general.

Article 10. Gestió del PORN

1. La gestió d'este pla correspon a la conselleria competent sobre medi ambient, la qual té la responsabilitat d'observar i fer complir les disposicions d'este.

2. Atesos els objectius del PORN que s'enumeren en l'article 2 d'estes normes, l'esmentada conselleria competent establirà els mecanismes oportuns per a assegurar la participació efectiva, en l'execució i la gestió del pla, dels organismes de l'administració local de la zona i dels titulars de terrenys, recursos naturals o activitats econòmiques, com també d'altres entitats, col·lectius i agents implicats en el PORN per la seua activitat en els àmbits social, econòmic o cultural.

3. Esta participació pot formalitzar-se per mitjà dels oportuns convenis de col·laboració, o bé per qualsevol altra via prevista en les normes aplicables. Sense perjudici que, de conformitat amb el que estableix l'article 48.8 de la Llei 11/1994, de 27 de desembre, de la Generalitat, d'Espais Naturals Protegits de la Comunitat Valenciana, la gestió total o parcial de l'espai natural protegit que al seu dia es declare en una part de l'àmbit territorial d'este pla, puga delegar-se d'acord amb el que preveu la legislació de règim local, encomanar-se a entitats de dret públic, o bé concertar-se amb institucions o entitats vinculades a la gestió dels recursos naturals.

Article 11. Àmbits de protecció existents

La gestió dels següents àmbits de protecció s'efectuarà conforme a les seues normatives i reglamentacions específiques:

a) Microreserves de flora declarades dins de l'àmbit territorial del PORN, s'efectuarà conforme a la seua normativa i reglamentació específica. En concret les microreserves vegetals declarades o que puguin declarar-se de conformitat amb el Decret 218/1994, de 17 d'octubre, del Consell de la Generalitat, pel qual es va crear la figura de protecció d'espècies silvestres denominada microreserva vegetal, i disposicions que la desenvolupen.

b) Forests d'utilitat pública declarades o que puguin declarar-se de conformitat amb el que estableix la Llei 3/1993, de 9 de desembre, de la Generalitat, Forestal de la Comunitat Valenciana.

Article 12. Règim d'avaluació d'impactes ambientals

Amb independència del règim d'informes preceptius a què es refereix l'article 7 d'estes normes, els projectes i les activitats que s'executen en l'àmbit territorial del PORN estan sotmesos al règim d'avaluació d'impactes ambientals establert, amb caràcter general, per la legislació vigent sobre esta matèria, de rang estatal i autonòmic.

Article 13. Distintiu "Massís de Penyagolosa"

1. Es crearà el distintiu "Massís de Penyagolosa" per a aquelles activitats productives de caràcter rural i tradicional, per als servicis turístics i d'allotjament rural, i per als servicis d'educació ambiental i cultural i d'activitats lúdiques que es desenvolupen en l'àmbit del PORN del Massís de Penyagolosa.

2. Els tràmits necessaris per a posar en marxa la creació del distintiu "Massís de Penyagolosa" s'ajustaran a les determinacions establides en l'article 35 del Decret 180/2004, d'1 d'octubre, del Consell

to, y el tercero hace referencia al establecimiento de normas específicas para la ordenación de los usos en determinadas zonas, atendiendo a los criterios de valoración de los recursos ambientales que figuran en la memoria informativa del Plan.

2. El plano de zonificación del ámbito territorial del PORN también tiene carácter normativo y, conjuntamente con las disposiciones del texto, forma parte indivisible de la normativa del Plan.

3. La interpretación del PORN se atenderá al resultado de su consideración como un todo unitario, utilizando siempre la Memoria Informativa y Justificativa como documento en el que se contienen los criterios y principios que han orientado la redacción de esta normativa.

4. En caso de discrepancia entre la normativa y los documentos cartográficos del Plan, prevalecerá la primera con carácter general.

Artículo 10. Gestión del PORN

1. La gestión de este Plan corresponde a la Conselleria competente sobre medio ambiente, la cual tiene la responsabilidad de observar y hacer cumplir las disposiciones del mismo.

2. Atendiendo a los objetivos del PORN que se enumeran en el artículo 2 de estas normas, la citada Conselleria competente establecerá los mecanismos oportunos para asegurar la participación efectiva, en la ejecución y la gestión del Plan, de los organismos de la Administración Local de la zona y de los titulares de terrenos, recursos naturales o actividades económicas, así como de otras entidades, colectivos y agentes implicados en el PORN por su actividad en los ámbitos social, económico o cultural.

3. Dicha participación puede formalizarse mediante los oportunos Convenios de colaboración, o bien por cualquier otra vía prevista en las normas aplicables. Sin perjuicio de que, de conformidad con lo establecido en el artículo 48.8 de la Ley 11/1994, de 27 de diciembre, de la Generalitat, de Espacios Naturales Protegidos de la Comunidad Valenciana, la gestión total o parcial del espacio natural protegido que en su día se declare en una parte del ámbito territorial de este Plan, pueda delegarse conforme a lo previsto en la legislación de régimen local, encomendarse a entidades de derecho público, o bien concertarse con instituciones o entidades vinculadas a la gestión de los recursos naturales.

Artículo 11. Ámbitos de protección existentes

La gestión de los siguientes ámbitos de protección se efectuará conforme a sus normativas y reglamentaciones específicas:

a) Microreservas de flora declaradas dentro del ámbito territorial del PORN, se efectuará conforme a su normativa y reglamentación específica. En concreto las microreservas vegetales declaradas o que puedan declararse de conformidad con el Decreto 218/1994, de 17 de octubre, del Consell de la Generalitat, por el que se creó la figura de protección de especies silvestres denominada Microreserva Vegetal, y disposiciones que lo desarrollen.

b) Montes de utilidad pública declarados o que pueda declararse de conformidad con lo establecido en la Ley 3/1993, de 9 de diciembre, de la Generalitat, Forestal de la Comunidad Valenciana.

Artículo 12. Régimen de evaluación de impactos ambientales.

Con independencia del régimen de informes preceptivos a que se refiere el artículo 7 de estas normas, los proyectos y actividades que se ejecuten en el ámbito territorial del PORN están sometidos al régimen de Evaluación de Impactos Ambientales establecido, con carácter general, por la legislación vigente sobre dicha materia de rango, estatal y autonómico.

Artículo 13. Distintivo "Macizo de Penyagolosa"

1. Se creará el distintivo "Macizo de Penyagolosa" para aquellas actividades productivas de carácter rural y tradicional, para los servicios turísticos y de alojamiento rural, y para los servicios de educación ambiental y cultural y de actividades lúdicas que se desarrollen en el ámbito del PORN del Macizo de Penyagolosa.

2. Los trámites necesarios para poner en marcha la creación del distintivo "Macizo de Penyagolosa" se ajustarán a las determinaciones establecidas en el artículo 35 del Decreto 180/2004, de 1 de octubre,

de la Generalitat, pel qual es va establir l'estructura orgànica i funcional de la Presidència de la Generalitat. En el moment en què s'inicie este tràmit es tindran en compte totes aquelles conselleries que puguen estar afectades.

3. La conselleria competent sobre medi ambient podrà autoritzar l'ús i el desenvolupament d'este distintiu en la forma d'un logotipus identificatiu o altres estratègies complementàries, a les quals poden accedir i utilitzar per a la seua promoció els productes i les activitats esmentades en l'apartat anterior.

4. Esta administració, així mateix, en col·laboració amb els ajuntaments i amb la iniciativa privada, promourà els productes i les activitats que s'acullen a l'esmentat distintiu per tots els mitjans possibles. Per a això han de definir-se criteris específics de qualitat i sostenibilitat que han de complir estos productes i activitats.

Article 14. Àrea d'influència socioeconòmica

1. De conformitat amb l'article 21 de l'esmentada Llei 11/1994, de 27 de desembre, de la Generalitat, d'Espais Naturals Protegits de la Comunitat Valenciana, es declara l'Àrea d'Influència Socioeconòmica del Massís de Penyalosa, l'àmbit territorial de la qual comprén el conjunt de termes municipals afectats per este PORN.

2. En desplegament de les determinacions del PORN, l'àrea d'influència socioeconòmica constituirà el marc jurídic i administratiu per al disseny, la programació i l'execució de les actuacions tendents al foment i al desenvolupament sostenible de l'activitat econòmica i social en l'àmbit territorial del Massís de Penyalosa.

TÍTOL II NORMES GENERALS D'ORDENACIÓ D'USOS I ACTIVITATS

CAPÍTOL I NORMES SOBRE GESTIÓ DE RECURSOS

SECCIÓ PRIMERA PROTECCIÓ DELS RECURSOS HÍDRICS I DEL DOMINI PÚBLIC HIDRÀULIC

Article 15. Objectius sectorials

Són objectius del present PORN, en matèria de protecció dels recursos hídrics i del domini públic hidràulic, els següents:

1. Conservar els recursos hídrics de l'àmbit del PORN com a integrants del patrimoni ambiental d'este i com a bé d'interés prioritari per a les estratègies de desenvolupament sostenible. Es realitzarà un esforç per a recuperar les fonts i les surgències d'aigua, atesa la importància que històricament i socialment han tingut en la supervivència de la població, el ramat i els cultius de la zona.

2. Aconseguir i mantindre un adequat nivell de qualitat de les aigües superficials per evitar qualsevol actuació que pugua ser causa de la seua degradació.

3. Evitar la contaminació de les aigües subterrànies.

4. Regular els aprofitaments i les captacions d'aigües, tant superficials com subterrànies, amb criteris d'ús sostenible i racional del recurs hídric.

Article 16. Marc general per a la protecció dels recursos hídrics

1. La protecció dels recursos hídrics en l'àmbit d'este PORN es regirà, amb caràcter general, per la legislació sectorial en la matèria i, de manera especial, pel Reial decret legislatiu 1/2001, de 20 de juliol, pel qual es va aprovar el text refós de la Llei d'aigües, i disposicions que la despleguen.

2. Tindran la consideració de directrius sobre els recursos hidrològics en l'àmbit territorial del PORN les aplicables a este que contenen els plans hidrològics de les conques del Xúquer i de l'Ebre, amb l'objectiu genèric d'incrementar la disponibilitat d'estos, protegir-ne la qualitat, economitzar l'ús i racionalitzar els usos, atesos els criteris de conservació a llarg termini dels aqüífers i d'ús sostenible d'estos en forma compatible amb la gestió dels restants recursos naturals.

del Consell de la Generalitat, por el que se estableció la estructura orgànica y funcional de la Presidencia de la Generalitat. En el momento en que se inicie este trámite, se tendrá en cuenta todas aquellas Consellerias que pudieran estar afectadas.

3. La Conselleria competente sobre medio ambiente podrá autorizar el uso y desarrollar este distintivo en la forma de un logotipo identificativo u otras estrategias complementarias, a los cuales podrán acceder y utilizar para su promoción los productos y las actividades citadas en el apartado anterior.

4. Dicha Administración, asimismo, en colaboración con los Ayuntamientos y con la iniciativa privada, promoverá los productos y las actividades que se acojan al citado distintivo por todos los medios posibles. Para ello deberán definirse criterios específicos de calidad y sostenibilidad que tendrán que cumplir dichos productos y actividades.

Artículo 14. Área de influencia socioeconómica

1. De conformidad con el artículo 21 de la citada Ley 11/1994, de 27 de diciembre, de la Generalitat, de Espacios Naturales Protegidos de la Comunidad Valenciana, se declara el Área de Influencia Socioeconómica del Macizo de Penyalosa, cuyo ámbito territorial comprende el conjunto de los términos municipales afectados por este PORN.

2. En desarrollo de las determinaciones del PORN, el área de influencia socioeconómica constituirá el marco jurídico y administrativo para el diseño, programación y ejecución de las actuaciones tendentes al fomento y el desarrollo sostenible de la actividad económica y social en el ámbito territorial del Macizo de Penyalosa.

TÍTULO II NORMAS GENERALES DE ORDENACION DE USOS Y ACTIVIDADES

CAPÍTULO I NORMAS SOBRE GESTION DE RECURSOS

SECCION PRIMERA PROTECCION DE LOS RECURSOS HIDRICOS Y DEL DOMINIO PUBLICO HIDRAULICO

Artículo 15. Objetivos sectoriales

Son objetivos del presente PORN, en materia de protección de los recursos hídrics y del dominio público hidràulic, los siguientes:

1. Conservar los recursos hídrics del ámbito del PORN como integrantes del patrimonio ambiental del mismo y como bien de interés prioritario para las estrategias de desarrollo sostenible. Se realizará un esfuerzo para recuperar las fuentes y surgencias de agua, dada la importancia que histórica y socialmente han tenido en la supervivencia para la población, ganado y cultivos de la zona.

2. Conseguir y mantener un adecuado nivel de calidad de las aguas superficiales, evitando cualquier actuación que pueda ser causa de su degradación.

3. Evitar la contaminación de las aguas subterráneas.

4. Regular los aprovechamientos y las captaciones de aguas, tanto superficiales como subterráneas, con criterios de uso sostenible y racional del recurso hídrico.

Artículo 16. Marco general para la protección de los recursos hídrics

1. La protección de los recursos hídrics en el ámbito de este PORN se regirá, con carácter general, por la legislación sectorial en la materia y, de manera especial, por el Real Decreto Legislativo 1/2001, de 20 de julio, por el que se aprobó el Texto Refundido de la Ley de Aguas, y disposiciones que la desarrollan.

2. Tendrán la consideración de directrices sobre los recursos hidrológicos en el ámbito territorial del PORN, las aplicables al mismo contenidas en los Planes Hidrológicos de las cuencas del Júcar y del Ebro, con el objetivo genérico de incrementar la disponibilidad de los mismos, proteger su calidad, economizar su empleo y racionalizar sus usos, atendiendo a criterios de conservación a largo plazo de los acuíferos y de uso sostenible de los mismos en forma compatible con la gestión de los restantes recursos naturales.

3. Mentre l'organisme de conca realitzi les corresponents delimitacions en el domini públic de llits, les zones de servitud i policia de llits s'estimarán conforme al que disposen els articles 4 i 6 del Reial Decret Legislatiu 1/2001, de 20 de juliol, pel qual es va aprovar el text refós de la Llei d'aigües, de 2 d'agost de 1985, i en els articles 4 a 11 del Reial Decret 849/1986, d'11 d'abril, pel qual es va aprovar el Reglament de domini públic hidràulic.

Article 17. Protecció del domini públic hidràulic

1. En tot l'àmbit del PORN no són admissibles les obres, construccions o actuacions que puguin dificultar o alterar el curs de les aigües en els llits dels rius, rierols, barrancs i rambles, com també en els terrenys inundables durant crescudes ordinàries, siga quin siga el règim de propietat i la classificació urbanística dels terrenys, excepte aquelles obres de restauració hidrologicoforestal degudament autoritzades o promogudes per la conselleria competent.

2. L'execució de qualsevol obra o treball en la zona de policia de llits que no haja sigut promoguda per l'organisme de conca, o per la conselleria competent sobre medi ambient, està subjecta a informe favorable vinculant d'esta última, sense perjudici de les autoritzacions o concessions sectorials que ha d'emetre el dit organisme de conca per raó de la normativa estatal sobre aigües.

3. En la zona de domini públic hidràulic es conservarà la vegetació de ribera originària, no es permetran actuacions que provoquen el deteriorament o la regressió. Les excepcionals tasques de neteja o desbrossament selectiu motivades pel risc per a la seguretat de les persones o els béns en cas d'avinguda, que no hagen sigut promogudes amb la dita finalitat per l'organisme de conca o per la conselleria competent sobre medi ambient, requeriran l'informe favorable de la conselleria competent sobre medi ambient.

4. No es podrà ocupar el domini públic hidràulic ni la seua zona de servitud per instal·lacions o construccions de qualsevol tipus, permanents, o temporals, excepte les promogudes o degudament autoritzades per l'organisme de conca. Tampoc es permeten en este àmbit les activitats extractives, excepte en aquells casos necessaris per a obres autoritzades de condicionament, neteja o protecció dels llits.

5. De conformitat amb la legislació sectorial sobre aigües, la utilització o l'aprofitament dels particulars del domini públic hidràulic o dels béns situats en este, requerirà la prèvia concessió o autorització de l'organisme de conca.

Article 18. Fonts i surgències d'aigua

1. Els possibles aprofitaments de les aigües de les fonts i surgències d'aigua, com també les obres de qualsevol tipus que es puguin realitzar en el seu entorn, han de garantir el manteniment de la qualitat de les aigües i d'un cabal d'eixida mínim per a l'ús de les persones i de la fauna salvatge.

2. Si per la realització de les activitats enumerades en el paràgraf anterior, la qualitat de les aigües o el cabal mínim es veuen afectats, es prendran les mesures oportunes per a recuperar la qualitat i la quantitat òptima de les aigües.

3. Els possibles aprofitaments de les aigües de les fonts i surgències d'aigua, com també les obres de qualsevol tipus que es puguin realitzar en el seu entorn, han de comptar amb l'informe favorable de la conselleria competent sobre medi ambient.

4. La conselleria competent sobre medi ambient ha d'autoritzar obres, plantacions i altres actuacions destinades a millorar i adequar les àrees contigües a les fonts per a potenciar l'ús públic.

5. L'obertura de nous pous amb finalitats d'ús domèstic estarà permesa sempre que es compte amb l'informe favorable de la conselleria competent en medi ambient, sense perjudici de l'autorització sectorial que ha d'emetre l'organisme de conca per raó de la normativa estatal d'aigües.

Article 19. Abocaments

1. De conformitat amb la legislació vigent sobre residus, queda prohibit l'abocament o el dipòsit incontrolat de residus sòlids de qualsevol naturalesa.

3. Entre tanto el organismo de cuenca realice los correspondientes deslindes en el dominio público de cauces, las zonas de servidumbre y policía de cauces se estimarán conforme a lo dispuesto en los artículos 4 y 6 del Real Decreto Legislativo 1/2001, de 20 de julio, por el que se aprobó el Texto Refundido de la Ley de Aguas, de 2 de agosto de 1985, y en los artículos 4 a 11 del Real Decreto 849/1986, de 11 de abril, por el que se aprobó el Reglamento de Dominio Público Hidráulico.

Artículo 17. Protección del dominio público hidràulic

1. En todo el ámbito del PORN no son admisibles las obras, construcciones o actuaciones que puedan dificultar o alterar el curso de las aguas en los cauces de los ríos, arroyos, barrancos y ramblas, así como en los terrenos inundables durante crecidas ordinarias, sea cual sea el régimen de propiedad y la clasificación urbanística de los terrenos, salvo aquellas obras de restauración hidrológico-forestal debidamente autorizadas o promovidas por la Conselleria competente.

2. La ejecución de cualquier obra o trabajo en la zona de policía de cauces que no haya sido promovida por el organismo de cuenca, o por la Conselleria competente sobre medio ambiente, está sujeta al informe favorable vinculante de esta última, sin perjuicio de las autorizaciones o concesiones sectoriales que deberá emitir dicho organismo de cuenca en virtud de la normativa estatal sobre aguas.

3. En la zona de dominio público hidràulic se conservará la vegetación de ribera originaria, no permitiéndose actuaciones que provoquen su deterioro o regresión. Las excepcionales labores de limpieza o desbroce selectivo motivadas por el riesgo para la seguridad de las personas o los bienes en caso de avenida, que no hayan sido promovidas con dicha finalidad por el organismo de cuenca o por la Conselleria competente sobre medio ambiente, requerirán el informe favorable de la Conselleria competente sobre medio ambiente.

4. No se podrá ocupar el dominio público hidràulic ni su zona de servidumbre por instalaciones o construcciones de cualquier tipo, permanentes, o temporales, salvo las promovidas o debidamente autorizadas por el organismo de cuenca. Tampoco se permite en dicho ámbito las actividades extractivas, salvo en aquellos casos necesarios para obras autorizadas de acondicionamiento, limpieza o protección de los cauces.

5. De conformidad con la legislación sectorial sobre aguas, la utilización o aprovechamiento por los particulares del dominio público hidràulic o de los bienes situados en él, requerirá la previa concesión o autorización del organismo de cuenca.

Artículo 18. Fuentes y surgencias de agua

1. Los posibles aprovechamientos de las aguas de las fuentes y surgencias de agua, así como las obras de cualquier tipo que se pudieran realizar en su entorno, tendrán que garantizar el mantenimiento de la calidad de las aguas y de un caudal de salida mínimo para el uso de las personas y de la fauna salvaje.

2. Si por la realización de las actividades enumeradas en el párrafo anterior, la calidad de las aguas o el caudal mínimo se ven afectados, se tomarán las medidas oportunas en tal de recuperar la calidad y cantidad óptima de las aguas.

3. Los posibles aprovechamientos de las aguas de las fuentes y surgencias de agua, así como las obras de cualquier tipo que se pudieran realizar en su entorno, deberán contar con el informe favorable de la Conselleria competente sobre medio ambiente.

4. La Conselleria competente sobre medio ambiente tendrá que autorizar obras, plantaciones y otras actuaciones destinadas a mejorar y adecuar las áreas contiguas a las fuentes para potenciar el uso público.

5. La apertura de nuevos pozos con finalidades de uso doméstico estará permitida siempre y cuando se cuente con el informe favorable de la Conselleria competente en medio ambiente, sin perjuicio de la autorización sectorial que deberá emitir el organismo de cuenca en virtud de la normativa estatal de aguas.

Artículo 19. Vertidos

1. De conformidad con la legislación vigente sobre residuos, queda prohibido el vertido o el depósito incontrolado de residuos sólidos de cualquier naturaleza.

2. Els abocaments líquids en el domini públic hidràulic i en el subsòl estan regulats de manera general pel capítol II del títol V del Reial decret legislatiu 1/2001, de 20 de juliol, com també pel Reial Decret 606/2003, de 23 de maig, pel qual es va modificar el Reial Decret 849/1986, d'11 d'abril, pel qual es va aprovar el Reglament del domini públic hidràulic, que desenvolupa els títols preliminar, I, IV, V, VI i VIII de la Llei 29/1985, de 2 d'agost, d'aigües.

3. La conselleria competent sobre medi ambient, en col·laboració amb els organismes competents en les administracions autonòmica i local, promourà les actuacions i obres necessàries per aconseguir l'adequat sanejament i depuració de tots els abocaments a llits públics, conforme a les previsions d'actuació en la matèria establides en el programa d'actuacions d'este pla.

4. Esta conselleria competent, així mateix, fomentará les actuacions necessàries per a adequar els abocaments líquids al subsòl, procedents d'habitatges o altres activitats, als requisits i criteris de qualitat establits en la normativa sobre aigües que se cita en l'anterior apartat 2.

SECCIÓ SEGONA PROTECCIÓ DELS SÒLS I DELS RECURSOS GEOLÒGICS

Article 20. Objectius sectorials

Són objectius del present PORN, en matèria de protecció dels sòls i dels recursos geològics, els següents:

1. Conservar i mantindre els sòls.
2. Preservar la diversitat geològica per evitar la pèrdua dels recursos geològics, en especial en els llocs d'interés geològic.

Article 21. Moviments de terres

1. En tot l'àmbit del PORN es prohibeixen els moviments de terres que no estiguen vinculats als usos del sòl permesos, incloent, entre els dits usos permesos, les activitats relacionades amb la construcció o la instal·lació d'edificacions, infraestructures o equipaments autoritzats amb qualsevol finalitat, com també les activitats de conservació o restauració del medi, de prevenció i defensa contra incendis i aquelles relacionades amb el desenvolupament ordinari de les activitats agrícoles, ramaderes, cinegètiques i forestals.

2. L'anterior s'estableix sense perjudici del requisit d'avaluació d'impacte ambiental a què estan sotmeses les activitats que, per comportar moviments de terra, estan previstes en el Decret 162/1990, de 15 d'octubre, del Consell de la Generalitat, pel qual es va aprovar el Reglament per a l'execució de la Llei 2/1989, de 3 de març, d'impacte ambiental, i en l'article 162 del Decret 98/1995, de 16 de maig, del Consell de la Generalitat, pel qual es va aprovar el Reglament de la Llei 3/1993, de 9 de desembre, de la Generalitat, Forestal de la Comunitat Valenciana.

Article 22. Pràctiques de conservació de sòls

1. En els terrenys que puguen resultar afectats per processos o riscos erosius, la conselleria competent sobre medi ambient, en col·laboració amb els titulars dels terrenys, promourà actuacions que tendisquen a la conservació i la millora, com ara la recuperació de la coberta vegetal, la restauració i el manteniment de marges, bancals, murs de pedra i tanques arbustives, com també el manteniment de cultius llenyosos.

2. D'acord amb l'article 28 de la Llei 3/1993, de 9 de desembre, de la Generalitat, Forestal de la Comunitat Valenciana, l'esmentada conselleria competent vetlarà, actuant si és necessari amb caràcter subsidiari, per l'estabilització i la conservació dels terrenys situats en vessants, amb terrasses o bancals que hagen deixat de conservar-se o s'abandonen com a sòls agrícoles, sense perjudici de la modificació de l'article 2 de la Llei 3/1993, de 9 de desembre, fixada per l'article 32 de la Llei 10/1998, de 28 de desembre, de Mesures Fiscals, de Gestió Administrativa i Financera i d'Organització de la Generalitat.

3. Sempre que la realització d'una obra genere desnivells per desmunt o terraplé, o bé comporte la construcció de murs o altres obres

2. Los vertidos líquidos en el dominio público hidráulico y en el subsuelo vienen regulados de manera general por el capítulo II del título V del Real Decreto Legislativo 1/2001, de 20 de julio, así como por el Real Decreto 606/2003, de 23 de mayo, por el que se modificó el Real Decreto 849/1986, de 11 de abril, por el que se aprobó el Reglamento del Dominio Público Hidráulico, que desarrolla los títulos preliminar, I, IV, V, VI y VIII de la Ley 29/1985, de 2 de agosto, de Aguas.

3. La Conselleria competente sobre medio ambiente, en colaboración con los organismos competentes en las Administraciones Autonómica y Local, promoverá las actuaciones y obras necesarias para conseguir el adecuado saneamiento y depuración de todos los vertidos a cauces públicos, conforme a las previsiones de actuación en la materia establecidas en el programa de actuaciones de este Plan.

4. Dicha Conselleria competente, asimismo, fomentará las actuaciones necesarias para adecuar los vertidos líquidos al subsuelo, procedentes de viviendas u otras actividades, a los requisitos y criterios de calidad establecidos en la normativa sobre aguas que se cita en el anterior apartado 2.

SECCION SEGUNDA PROTECCION DE LOS SUELOS Y DE LOS RECURSOS GEOLOGICOS

Artículo 20. Objetivos sectoriales

Son objetivos del presente PORN, en materia de protección de los suelos y de los recursos geológicos, los siguientes:

1. Conservar y mantener los suelos.
2. Preservar la diversidad geológica, evitando la pérdida de los recursos geológicos, en especial en los lugares de interés geológico.

Artículo 21. Movimientos de tierras

1. En todo el ámbito del PORN se prohíben los movimientos de tierras que no estén vinculados a los usos del suelo permitidos, incluyendo, entre dichos usos permitidos, las actividades relacionadas con la construcción o instalación de edificaciones, infraestructuras o equipamientos autorizados con cualquier finalidad, así como las actividades de conservación o restauración del medio, de prevención y defensa contra incendios y aquellas relacionadas con el desarrollo ordinario de las actividades agrícolas, ganaderas, cinegéticas y forestales.

2. Lo anterior se establece sin perjuicio del requisito de Evaluación de Impacto Ambiental al que están sometidas las actividades que, por comportar movimientos de tierra, están contempladas en el Decreto 162/1990, de 15 de octubre, del Consell de la Generalitat, por el que se aprobó el Reglamento para la Ejecución de la Ley 2/1989, de 3 de marzo, de Impacto Ambiental, y en el artículo 162 del Decreto 98/1995, de 16 de mayo, del Consell de la Generalitat, por el que se aprobó el Reglamento de la Ley 3/1993, de 9 de diciembre, de la Generalitat, Forestal de la Comunidad Valenciana.

Artículo 22. Prácticas de conservación de suelos

1. En los terrenos que puedan resultar afectados por procesos o riesgos erosivos, la Conselleria competente sobre medio ambiente, en colaboración con los titulares de los terrenos, promoverá actuaciones que tiendan a su conservación y mejora, tales como recuperación de la cubierta vegetal, restauración y mantenimiento de márgenes, bancales, muros de piedra y vallas arbustivas, así como mantenimiento de cultivos leñosos.

2. De acuerdo con el artículo 28 de la Ley 3/1993, de 9 de diciembre, de la Generalitat, Forestal de la Comunidad Valenciana, la citada Conselleria competente velará, actuando si es necesario con carácter subsidiario, por la estabilización y conservación de los terrenos situados en vertientes, con terrazas o bancales que hayan dejado de conservarse o se abandonen como suelos agrícolas, sin perjuicio de la modificación del artículo 2 de la Ley 3/1993, de 9 de diciembre, fijada por el artículo 32 de la Ley 10/1998, de 28 de diciembre, de Medidas Fiscales, de Gestión Administrativa y Financiera y de Organización de la Generalitat.

3. Siempre que la realización de una obra genere desniveles por desmonte o terraplén, o bien comporte la construcción de muros u

d'estabilització del terreny, serà obligatòria l'aplicació de tècniques d'integració paisatgística. Per als acabats exteriors de l'obra de fàbrica han d'emprar-se materials naturals propis de la zona. Així mateix, quan siga possible, la fixació dels talusos generats es realitzarà per mitjà de repoblació vegetal amb espècies autòctones adequades a la zona d'actuació.

Article 23. Llocs d'interès geològic

1. Es definixen com a llocs d'interès geològic, a l'efecte de les normes d'este PORN, aquells llocs que reuneixen característiques singulars pel seu interès estratigràfic, paleontològic, científic, didàctic o paisatgístic.

2. El Pla Rector d'Ús i Gestió de l'espai natural protegit que es declare en una part de l'àmbit territorial d'este pla establirà un inventari de llocs d'interès geològic d'especial rellevància en este espai protegit. No obstant això, la protecció oferida per este pla s'estén a totes aquelles àrees de l'àmbit territorial del PORN en les quals puguen determinar-se valors geològics significativament superiors a la mitjana del seu entorn.

3. Els llocs d'interès geològic seran preservats d'activitats que puguen donar lloc a la destrucció, el deteriorament o l'ocultació visual.

SECCIÓ TERCERA PROTECCIÓ DE LA FLORA I LA FAUNA SILVESTRES

Article 24. Objectius sectorials

Són objectius del present PORN, en matèria de protecció de la flora i la fauna silvestres, els següents:

1. Preservar la diversitat biològica del patrimoni natural per garantir la conservació de la flora i de la fauna silvestres, en especial les autòctones.

2. Conservar els hàbitats naturals i mantindre els processos ecològics del territori.

3. Recuperar les espècies amenaçades de flora i fauna, amb els seus hàbitats, fins a aconseguir els nivells sostenibles de població, adequats a la capacitat del medi físic i de l'ambient humà del territori.

4. Si tenim en compte l'efecte positiu global que els mètodes tradicionals d'aprofitament de la flora i la fauna han tingut històricament sobre les característiques ecològiques de la zona, mantindre i potenciar els dits usos, adaptats a l'actual realitat social, econòmica, territorial, científica i tècnica, per mitjà de l'aplicació, l'assaig i el desenvolupament dels mètodes i tecnologies més avançades.

5. Conservar els valors geològics i paleontològics.

Article 25. Formacions vegetals i hàbitats naturals

1. Es consideren formacions vegetals subjectes a les determinacions d'este PORN, totes aquelles que existixen en l'àmbit afectat, incloses les arvenses i les ruderals associades a l'activitat agrícola i ramadera.

2. Amb caràcter general, la gestió de les formacions vegetals silvestres s'efectuarà atesos els criteris de conservació dels recursos genètics i d'ús sostenible dels recursos naturals que es definixen en este pla. En conseqüència, serà objectiu prioritari del PORN el desenvolupament de mètodes i tecnologies per a la conservació, millora i posada en valor dels recursos vinculats a les dites formacions vegetals, amb criteris de sostenibilitat i de protecció dels valors mediambientals del Massís de Penyagolosa.

3. Es consideren hàbitats naturals d'interès en l'àmbit territorial d'este PORN els hàbitats que a continuació s'indiquen, identificats pels codis establits en l'annex I de la Directiva 92/43/CEE, del Consell, de 21 de maig, relativa a la conservació dels hàbitats naturals i de la flora i fauna silvestres, la transposició a l'ordenament jurídic espanyol pel Reial decret 1997/1995, de 7 de desembre:

5110: Formacions estables xerotermòfiles de *Buxus sempervirens* en pendents rocosos (*Berberidion p.p.*)

5210: Formacions de ginebres

9340: Boscos de *Quercus Ilex*

9240: Rouredes de *Quercus faginea*

otras obras de estabilización del terreno, será obligatoria la aplicación de técnicas de integración paisajística. Para los acabados exteriores de la obra de fábrica deberán emplearse materiales naturales propios de la zona. Asimismo, cuando sea posible, la fijación de los taludes generados se realizará mediante repoblación vegetal con especies autóctonas adecuadas a la zona de actuación.

Artículo 23. Lugares de interés geológico

1. Se definen como lugares de interés geológico, a los efectos de las Normas de este PORN, aquellos lugares que reúnen características singulares por su interés estratigráfico, paleontológico, científico, didáctico o paisajístico.

2. El Plan Rector de Uso y Gestión del espacio natural protegido que se declare en una parte del ámbito territorial de este Plan establecerá un inventario de lugares de interés geológico de especial relevancia en dicho espacio protegido. No obstante, la protección ofrecida por este Plan se extiende a todas aquellas áreas del ámbito territorial del PORN en las que puedan determinarse valores geológicos significativamente superiores a la media de su entorno.

3. Los lugares de interés geológico serán preservados de actividades que pudieran dar lugar a su destrucción, deterioro u ocultación visual.

SECCION TERCERA PROTECCION DE LA FLORA Y LA FAUNA SILVESTRES

Artículo 24. Objetivos sectoriales

Son objetivos del presente PORN, en materia de protección de la flora y la fauna silvestres, los siguientes:

1. Preservar la diversidad biológica del patrimonio natural, garantizando la conservación de la flora y de la fauna silvestres, en especial las autóctonas.

2. Conservar los hábitats naturales y mantener los procesos ecológicos del territorio.

3. Recuperar las especies amenazadas de flora y fauna, con sus hábitats, hasta conseguir niveles sostenibles de población, adecuados a la capacidad del medio físico y del ambiente humano del territorio.

4. Teniendo en cuenta el efecto positivo global que los métodos tradicionales de aprovechamiento de la flora y la fauna han tenido históricamente sobre las características ecológicas de la zona, mantener y potenciar dichos usos, adaptados a la actual realidad social, económica, territorial, científica y técnica, mediante la aplicación, ensayo y desarrollo de los métodos y tecnologías más avanzadas.

5. Conservar los valores geológicos y paleontológicos.

Artículo 25. Formaciones vegetales y hábitats naturales

1. Se consideran formaciones vegetales sujetas a las determinaciones de este PORN, todas aquellas que existen en el ámbito afectado, incluidas las arvenses y ruderales asociadas a la actividad agrícola y ganadera.

2. Con carácter general, la gestión de las formaciones vegetales silvestres se efectuará atendiendo a los criterios de conservación de los recursos genéticos y de uso sostenible de los recursos naturales que se definen en este Plan. En consecuencia, será objetivo prioritario del PORN el desarrollo de métodos y tecnologías para la conservación, mejora y puesta en valor de los recursos vinculados a dichas formaciones vegetales, con criterios de sostenibilidad y de protección de los valores medioambientales del Macizo de Penyagolosa.

3. Se consideran hábitats naturales de interés en el ámbito territorial de este PORN los hábitats que a continuación se relacionan, identificados por los códigos establecidos en el anexo I de la Directiva 92/43/CEE, del Consejo, de 21 de mayo, relativa a la Conservación de los Hábitats Naturales y de la Flora y Fauna Silvestres, traspuesta al Ordenamiento Jurídico Español por el Real Decreto 1997/1995, de 7 de diciembre:

5110: Formaciones estables xerotermófilas de *Buxus sempervirens* en pendientes rocosas (*Berberidion p.p.*)

5210: Formaciones de enebros

9340: Bosques de *Quercus Ilex*

9240: Robledales de *Quercus faginea*

9560: Boscos mediterranis endèmics de *Juniperus spp.*
 4090: Bruguerars oromediterranis endèmics amb argilaga
 4060: Bruguerars alpins i subalpins
 6170: Prats alpins calcaris
 5330: Matolls termomediterranis
 92A0: Boscos galeria de *Salix alba* i *Populus alba*
 1520: Estepes guixenques (*Gypsophiletalia*)
 6210: Pastius i matolls seminatural sobre substrats calcaris (*Festuco Brometalia*)
 6220: Zones subestèpiques de gramínies i anuals del *Thero-Brachypodietea*
 4030: Bruguerars secs
 9230: Rouredes amb *Quercus pyrenaica*
 3280: Rius mediterranis de cabal permanent amb salzedes i xopades de *Populus alba*
 6420: Prats humits mediterranis d'herbes altes del *Molinion-Holoschoenion*.
 6510: Prats pobres de sega de baixa altitud (*Alopecurus pratensis*, *Sanguisorba officinalis*)
 6430: Megafòrbies eutròfiques
 7210: Torberes calcàries del *Cladium mariscus* i amb espècies del *Caricion davallianae*
 8130: Despreniments rocosos mediterranis occidentals
 6160: Prats ibèrics silícis de *Festuca indigesta*
 8310: Coves no explotades pel turisme
 9530: Pinedes mediterrànies de pi negre
 9580: Teixedes de *Taxus baccata*

Així mateix, es consideren hàbitats d'interès natural del PORN, les formacions espontànies de pi roig (*Pinus sylvestris*) incloses en distints hàbitats de muntanya.

Article 26. Tallada i recol·lecció d'espècies vegetals silvestres

1. Les formacions i els individus de les espècies vegetals protegides per les normatives i directrius sectorials d'àmbit autonòmic, estatal o europeu, no podran ser sotmeses a perturbacions que en provoquen la desaparició o l'alteració significativa.

2. És objectiu prioritari d'este pla el foment d'actuacions encaminades a la conservació, la regeneració, la millora o l'explotació sostenible, açò últim quan les citades normatives i directrius així ho permeten de les formacions i individus vegetals indicats en l'apartat anterior.

3. Es permet la recol·lecció consuetudinària de fruits, llavors i fongs comestibles, com també la sega sense desarrelament de plantes silvestres de consum tradicional, sempre que existisca consentiment exprés o tàcit del propietari i sense perjudici de les limitacions específiques que la conselleria competent en matèria de medi ambient pugua establir quan resulte perjudicial per la seua intensitat o per altres causes negatives per a la flora o la fauna. La regulació específica de la recol·lecció de bolets i altres fongs figura en l'article 61 d'estes normes.

Article 27. Gestió general de la vegetació

1. Els treballs de regeneració i recuperació de la coberta vegetal tindran com a finalitat primordial potenciar les comunitats vegetals naturals que caracteritzen l'àmbit territorial del PORN, en les seues diferents fases d'evolució, per afavorir el desenrotllament vegetatiu de les existents i l'increment de la superfície ocupada per estes. Les espècies herbàcies, arbustives i arbòries que pertanyen a les formacions naturals seran utilitzades per a accelerar el dinamisme de la vegetació, la protecció del sòl i l'aprovisionament de recursos genètics de la vegetació.

2. Si tenim en compte que la vegetació actual en l'àmbit d'este pla és, en gran manera, resultat de la gestió històrica dels usos tradicionals forestals i ramaders, els dits usos, adaptats a la realitat actual conforme al que ha especificat l'article 24.4 d'estes normes, es consideren elements essencials de la gestió integrada de la dita vegetació.

3. Fora de les zones edificades no es permet la introducció de plantes exòtiques, s'entenen com a tals els individus de tota espècie,

9560: Bosques mediterràneos endémicos de *juniperus spp.*
 4090: Brezales oromediterràneos endémicos con aliaga
 4060: Brezales alpinos y subalpinos.
 6170: Prados alpinos calcáreos
 5330: Matorrales termomediterràneos
 92A0: Bosques galería de *Salix Alba* y *Populus alba*
 1520: Estepas yesosas (*gypsophiletalia*)
 6210: Pastizales y matorrales seminaturales sobre sustratos calcáreos (*Festuco Brometalia*)
 6220: Zonas Subestépicas de gramíneas y anuales del *Thero-Brachypodietea*
 4030: Brezales secos
 9230: Robledales con *Quercus pyrenaica*
 3280: Ríos mediterràneos de caudal permanente con saucedas y choperas de *Populus alba*
 6420: Prados húmedos mediterràneos de hierbas altas del *Molinion-Holoschoenion*.
 6510: Prados pobres de siega de baja altitud (*Alopecurus pratensis*, *sanguisorba officinalis*)
 6430: Megafórbios eutróficos
 7210: Turberas calcáreas del *Cladium mariscus* y con especies del *Caricion davallianae*
 8130: Desprendimientos rocosos mediterràneos occidentales
 6160: Prados ibéricos silíceos de *Festuca indigesta*
 8310: Cuevas no explotadas por el turismo
 9530: Pinares mediterràneos de pino negro
 9580: Tejedadas de *Taxus baccata*

Asimismo, se consideran hàbitats de interés natural del PORN, las formaciones espontàneas de pino albar (*Pinus sylvestris*) incluidas en distintos hàbitats de montaña.

Artículo 26. Corta y recolección de especies vegetales silvestres

1. Las formaciones y los individuos de las especies vegetales protegidas por las normativas y directrices sectoriales de ámbito autonómico, estatal o europeo, no podrán ser sometidas a perturbaciones que provoquen su desaparición o alteración significativa.

2. Es objetivo prioritario de este Plan el fomento de actuaciones encaminadas a la conservación, regeneración, mejora o explotación sostenible, esto último cuando las citadas normativas y directrices así lo permitan de las formaciones e individuos vegetales indicados en el apartado anterior.

3. Se permite la recolección consuetudinaria de frutos, semillas y hongos comestibles, así como la siega sin desarraigo de plantas silvestres de consumo tradicional, siempre que exista consentimiento expreso o tácito del propietario y sin perjuicio de las limitaciones específicas que la Conselleria competente en materia de medio ambiente pueda establecer cuando resulte perjudicial por su intensidad o por otras causas negativas para la flora o la fauna. La regulación específica de la recolección de setas y otros hongos figura en el artículo 61 de estas normas.

Artículo 27. Gestión general de la vegetación

1. Los trabajos de regeneración y recuperación de la cubierta vegetal tendrán como finalidad primordial potenciar las comunidades vegetales naturales que caracterizan el ámbito territorial del PORN, en sus diferentes fases de evolución, favoreciendo el desarrollo vegetativo de las existentes y el incremento de la superficie ocupada por las mismas. Las especies herbáceas, arbustivas y arbóreas que pertenecen a las formaciones naturales serán utilizadas para acelerar el dinamismo de la vegetación, la protección del suelo y el aprovisionamiento de recursos genéticos de la vegetación.

2. Teniendo en cuenta que la vegetación actual en el ámbito de este Plan es, en buena medida, resultado de la gestión històrica de los usos tradicionales forestales y ganaderos, dichos usos, adaptados a la realidad actual conforme a lo especificado en el artículo 24.4 de estas normas, se consideran elementos esenciales de la gestión integrada de dicha vegetación.

3. Fuera de las zonas edificadas no se permite la introducción de plantas exòticas, entendiéndose como tales los individuos de toda

subespècie o varietat que no pertanga o haja pertangut històricament a la vegetació silvestre o cultivada de l'àmbit territorial del PORN. Quan estes espècies estiguen destinades a jardins públics o àrees cultivades s'ha de garantir el seu control per a evitar la proliferació indiscriminada.

4. La introducció i la reintroducció d'espècies autòctones que no existisquen actualment en la zona i la manera de realitzar-la requerirà un pla de reintroducció, a més d'una autorització de la conselleria competent en protecció d'espècies.

Article 28. Protecció d'arbres monumentals i singulars

1. Amb caràcter general, es consideren arbres monumentals o singulars aquells exemplars que per la seua edat, grandària, morfologia o càrrega simbòlica o cultural, es consideren mereixedors d'una protecció especial. La conselleria competent sobre medi ambient realitzarà un inventari dels dits arbres singulars, el qual tindrà caràcter obert.

2. Es prohibix la tala o la destrucció d'estos exemplars, com també la realització d'obres o actuacions que puguen danyar-los irreversiblement o entorpir l'adequat desenvolupament.

Article 29. Espècies animals

1. Es consideren espècies animals d'especial interès en l'àmbit del PORN, les següents:

a) Invertebrats: *Euphydryas aurinia*, *Graellsia isabellae* (graèl·sia), *Parnassius apollo* (apol·lo).

b) Vertebrats: *Alcedo atthis* (blauet), *Anthus campestris* (titeta d'estiu), *Aquila chrysaetos* (àguila reial), *Austropotamobius pallipes* (cranc de riu ibèric), *Barbastella barbastellus* (rata penada de bosc), *Bubo bubo* (duc), *Burhinus oedicephalus* (torlit), *Calandrella brachydactyla* (terrera), *Caprimulgus europaeus* (enganyapastors), *Chalcides bedriagai* (lludrió ibèric), *Chondrostoma tomentosum* (madrilla), *Cinclus cinclus* (merla d'aigua), *Circaetus gallicus* (àguila serpera), *Circus pygargus* (arpe·llot cendrós), *Coronella austriaca* (colobra llisa europea), *Emberiza hortulana* (hortolà), *Falco peregrinus* (falcó pelegrí), *Galanthus nivalis* (lliri de neu), *Galerida theklae* (cogullada fosca), *Gyps fulvus* (voltor comú), *Hieraetus fasciatus* (àguila de panxa blanca), *Hieraetus pennatus* (àguila calçada), *Hypsugo savii* (rata penada muntanyenca), *Lullula arborea* (cotoliu), *Myotis emarginata* (rata penada d'orelles trencades), *Myotis nattererii* (rata penada de Natterer), *Neophron percnopterus* (aufany), *Oenanthe leucura* (còlit negre), *Pipistrellus kuhlii* (rata penada de vores clares), *Pleurodeles waltl* (ofegabous), *Podarcis muralis* (sargantana de paret), *Pyrrhocorax pyrrhocorax* (gralla de bec roig), *Rhinolophus ferrumequinum* (rata penada de ferradura gran), *Rhinolophus hipposideros* (rata penada de ferradura menuda), *Sylvia undata* (busquereta cuallarga).

2. Han de respectar-se, en tot cas, les disposicions que establix el Decret 32/2004, de 27 de febrer, del Consell de la Generalitat, pel qual es va crear i regular el Catàleg Valencià d'Espècies de Fauna Amenazades, i s'establixen categories i normes per a la seua protecció, i pel Reial decret 439/1990, de 30 de març, pel que es regula el Catàleg Nacional d'Espècies Amenazades, i pel Reial decret 1095/1989, de 8 de setembre, pel qual es van establir les espècies que poden ser objecte de caça i pesca, i les normes per a la seua protecció, com també les normatives específiques existents sobre protecció de determinades espècies de fauna.

3. En relació amb les espècies autòctones catalogades i protegides, l'aprovació dels plans de recuperació, de conservació i d'acció previstos pel Catàleg Valencià d'Espècies Amenazades que afecten l'àmbit d'este PORN, requerirà l'informe previ de l'òrgan competent en matèria d'Espais Naturals Protegits.

4. La relació d'espècies indicada en l'anterior apartat 1 té caràcter obert i, en conseqüència, quedarà automàticament ampliada amb aquelles espècies faunístiques que puguen en el futur ser considerades objecte de protecció per les distintes normatives i directrius aplicables amb caràcter general, en els àmbits autonòmic, estatal o comunitari europeu.

especie, subespecie o variedad que no pertenezca o haya pertenecido históricamente a la vegetación silvestre o cultivada del ámbito territorial del PORN. Cuando estas especies estén destinadas a jardines públicos o áreas cultivadas se deberá garantizar su control para evitar la proliferación indiscriminada.

4. La introducción y reintroducción de especies autóctonas que no existan actualmente en la zona y la manera de realizarla requerirá un Plan de reintroducción, además de una autorización de la Conselleria competente en protección de especies.

Artículo 28. Protección de árboles monumentales y singulares

1. Con carácter general, se consideran árboles monumentales o singulares aquellos ejemplares que por su edad, tamaño, morfología o carga simbólica o cultural, se consideren merecedores de una protección especial. La Conselleria competente sobre medio ambiente realizará un inventario de dichos árboles singulares, el cual tendrá carácter abierto.

2. Se prohíbe la tala o destrucción de estos ejemplares, así como la realización de obras o actuaciones que pudieran dañarlos irreversiblemente o entorpecer su adecuado desarrollo.

Artículo 29. Especies animales

1. Se consideran especies animales de especial interés en el ámbito del PORN, las siguientes:

a) Invertebrados: *Euphydryas aurinia* (doncella de ondas rojas), *Graellsia isabellae* (mariposa luna ó mariposa isabelina), *Parnassius apollo* (apolo ó gota de sangre).

b) Vertebrados: *Alcedo atthis* (martín pescador común), *Anthus campestris* (bisbita campestre), *Aquila chrysaetos* (àguila real), *Austropotamobius pallipes* (cangrejo de río), *Barbastella barbastellus* (barbastella), *Bubo bubo* (búho real), *Burhinus oedicephalus* (alcaraván común), *Calandrella brachydactyla* (terrera común), *Caprimulgus europaeus* (chotacabras europeo), *Chalcides bedriagai* (esliziño ibérico), *Chondrostoma tomentosum* (bermejuela), *Chondrostoma tomentosum* (madrilla), *Cinclus cinclus* (mirlo acuático), *Circaetus gallicus* (àguila culebrera), *Circus pygargus* (aguilucho cenizo), *Coronella austriaca* (culebra lisa europea), *Emberiza hortulana* (escribano hortelano), *Falco peregrinus* (halcón peregrino), *Galanthus nivalis* (campanilla de invierno), *Galerida theklae* (cogujada montesina), *Gyps fulvus* (buitre leonado), *Hieraetus fasciatus* (àguila azor perdicera), *Hieraetus pennatus* (aguillilla calzada), *Hypsugo savii* (murciélago montañero), *Lullula arborea* (totovía), *Myotis emarginata* (murciélago ratonero pardo), *Myotis nattererii* (murciélago ratonero gris), *Neophron percnopterus* (alimoche común), *Oenanthe leucura* (collalba negra), *Pipistrellus kuhlii* (murciélago de borde claro), *Pleurodeles waltl* (gallipato), *Podarcis muralis* (lagartija roquera), *Pyrrhocorax pyrrhocorax* (chova piquirroja), *Rhinolophus ferrumequinum* (murciélago grande de herradura), *Rhinolophus hipposideros* (murciélago pequeño de herradura pequeña), *Sylvia undata* (curruca rabilarga).

2. Deberán respetarse, en cualquier caso, las disposiciones establecidas por el Decreto 32/2004, de 27 de febrero, del Consell de la Generalitat, por el cual se creó y reguló el Catálogo Valenciano de Especies de Fauna Amenazadas, y se establecen categorías y normas para su protección, y por el Real Decreto 439/1990, de 30 de marzo, por el que se regula el Catálogo Nacional de Especies Amenazadas, y por el Real Decreto 1095/1989, de 8 de septiembre, por el cual se establecieron las especies que pueden ser objeto de caza y pesca, y las normas para su protección, así como las normativas específicas existentes sobre protección de determinadas especies de fauna.

3. En relación con las especies autóctonas catalogadas y protegidas, la aprobación de los planes de recuperación, de conservación y de acción previstos por el Catálogo Valenciano de Especies Amenazadas que afecten al ámbito de este PORN, requerirá el informe previo del órgano competente en materia de espacios naturales protegidos.

4. La relación de especies indicada en el anterior apartado 1 tiene carácter abierto y, en consecuencia, quedará automáticamente ampliada con aquellas especies faunísticas que puedan en el futuro ser consideradas objeto de protección por las distintas normativas y directrices aplicables, con carácter general, en los ámbitos autonómico, estatal o comunitario europeo.

Article 30. Protecció de la fauna salvatge

1. No estan permeses, amb caràcter general, i significativament per a les espècies que estes normes definixen com d'especial interès, les activitats que puguen comportar la destrucció o el deteriorament irreversible de la fauna salvatge, com ara la destrucció de nius i caus, comerç d'ous i exemplars, eliminació excessiva de la capa orgànica del sòl, com també altres actuacions que puguen afectar negativament la supervivència d'una espècie o el seu ecosistema.

2. Es fomentarà l'establiment de les mesures oportunes per a la conservació i la millora de les poblacions de les espècies animals d'interès de l'àmbit del PORN, amb prioritat per aquelles mesures que puguen afavorir un nombre més gran d'espècies al mateix temps.

3. Les autoritzacions excepcionals per al control de la població d'espècies potencialment perjudicials per a l'agricultura, la ramaderia, boscos, caça, pesca, fauna silvestre o salut pública, per mitjà de qualsevol procediment de captura o mort (batudes, esperes, mètodes massius o no selectius, etc.), requeriran l'informe favorable previ de la conselleria competent sobre medi ambient. Es realitzarà un estricte seguiment i control d'estes autoritzacions.

4. S'incentivarà una gestió forestal, ramadera i agrícola que incloga pràctiques respectuoses amb la fauna.

Article 31. Repoblació o alliberament d'animals

1. En l'àmbit territorial d'este pla no es podran alliberar animals al·lòctons, s'entenen com a tals els individus d'espècies, subespècies o varietats que no pertanguen o hagen pertangut històricament a la fauna de l'àmbit territorial del PORN. S'exceptuen d'esta limitació les espècies utilitzades per al control biològic de plagues en programes autoritzats o promoguts per la conselleria competent sobre la matèria.

2. Així mateix, no podran alliberar-se animals que puguen suposar un perill per a les persones, els béns o els sistemes ecològics.

Article 32. Manteniment dels processos ecològics del territori

1. La conselleria competent sobre medi ambient incentivarà, com a criteri general en la gestió de les activitats agrícola, ramadera, forestal, cinegètica i urbanística, l'adopció de mesures tendents al manteniment d'un mosaic heterogeni de boscos, matolls, cultius, prats i erms, per evitar al mateix temps l'excessiva fragmentació d'estos diferents usos en unitats de xicotetes dimensions.

2. No s'admetrà la reducció d'extensió de les masses forestals actualment existents, ni la destrucció permanent dels marges herbacis i arbustius dels cultius que utilitza la fauna per al trànsit com a hàbitat, i per a l'alimentació, sense perjudici dels aprofitaments forestals existents i de les actuacions permeses per este pla sobre construcció o adequació de vies, infraestructures i edificacions, lligades als usos forestals i agropecuaris o al servici de les poblacions.

SECCIÓ QUARTA
PROTECCIÓ DEL PAISATGE I DEL PATRIMONI ETNOGRÀFIC
DEL MEDI RURAL

Article 33. Objectius sectorials

Són objectius del present PORN, en matèria de protecció del paisatge i del patrimoni etnogràfic del medi rural, els següents:

1. Ordenar, protegir, conservar, millorar i posar en valor el paisatge rural del Massís de Penyagolosa com un dels elements més valuosos del patrimoni col·lectiu en termes ecològics, culturals, socials i econòmics, en el marc de l'estratègia de desenvolupament sostenible que, desenvolupada per mitjà d'actuacions d'iniciativa pública, privada o mixta, estableix este PORN.

2. Fomentar les actuacions positives que tendisquen a conservar, recrear, crear ex novo, si és el cas, i posar en valor els elements naturals i antròpics del paisatge natural i rural tradicional.

Article 34. Foment de la qualitat paisatgística

1. A l'efecte d'esta normativa, constituïran el paisatge rural tradicional i, en conseqüència, seran objecte de protecció especial, tant

Artículo 30. Protección de la fauna salvaje

1. No están permitidas, con carácter general, y significativamente para las especies que estas normas definen como de especial interés, las actividades que pudieran comportar la destrucción o deterioro irreversible de la fauna salvaje, tales como la destrucción de nidos y madrigueras, comercio de huevos y ejemplares, eliminación excesiva de la capa orgánica del suelo, así como otras actuaciones que puedan afectar negativamente a la supervivencia de una especie o a su ecosistema.

2. Se fomentará el establecimiento de las medidas oportunas para la conservación mejora de las poblaciones de las especies animales de interés del ámbito del PORN, con prioridad por aquellas medidas que puedan favorecer un mayor número de especies a la vez.

3. Las autorizaciones excepcionales para el control de la población de especies potencialmente perjudiciales para la agricultura, la ganadería, bosques, caza, pesca, fauna silvestre o salud pública, mediante cualquier procedimiento de captura o muerte (batidas, esperas, métodos masivos o no selectivos, etc.), requerirán el informe favorable previo de la Conselleria competente sobre medio ambiente. Se realizará un estricto seguimiento y control de estas autorizaciones.

4. Se incentivará una gestión forestal, ganadera y agrícola que contemple prácticas respetuosas con la fauna.

Artículo 31. Repoblación o liberación de animales

1. En el ámbito territorial de este Plan no se podrán liberar animales alóctonos, entendiéndose como tales los individuos de especies, subespecies o variedades que no pertenezcan o hayan pertenecido históricamente a la fauna del ámbito territorial del PORN. Se exceptúan de esta limitación las especies utilizadas para el control biológico de plagas en programas autorizados o promovidos por la Conselleria competente sobre la materia.

2. Asimismo, no podrán liberarse animales que puedan suponer un peligro para las personas, los bienes o los sistemas ecológicos.

Artículo 32. Mantenimiento de los procesos ecológicos del territorio

1. La Conselleria competente sobre medio ambiente incentivará, como criterio general en la gestión de las actividades agrícola, ganadera, forestal, cinegética y urbanística, la adopción de medidas tendentes al mantenimiento de un mosaico heterogéneo de bosques, matorrales, cultivos, prados y yermos, evitando al mismo tiempo la excesiva fragmentación de estos diferentes usos en unidades de pequeñas dimensiones.

2. No se admitirá la reducción de extensión de las masas forestales actualmente existentes, ni la destrucción permanente de los márgenes herbáceos y arbustivos de los cultivos que utiliza la fauna para el tránsito como hábitat, y para la alimentación, sin perjuicio de los aprovechamientos forestales existentes y de las actuaciones permitidas por este Plan sobre construcción o adecuación de vías, infraestructuras y edificaciones, ligadas a los usos forestales y agropecuarios o al servicio de las poblaciones.

SECCION CUARTA
PROTECCION DEL PAISAJE Y DEL PATRIMONIO ETNOGRAFICO
DEL MEDIO RURAL

Artículo 33. Objetivos sectoriales

Son objetivos del presente PORN, en materia de protección del paisaje y del patrimonio etnográfico del medio rural, los siguientes:

1. Ordenar, proteger, conservar, mejorar y poner en valor el paisaje rural del Macizo de Penyagolosa como uno de los elementos más valiosos del patrimonio colectivo en términos ecológicos, culturales, sociales y económicos, en el marco de la estrategia de desarrollo sostenible que, desarrollada mediante actuaciones de iniciativa pública, privada o mixta, establece este PORN.

2. Fomentar las actuaciones positivas tendentes a conservar, recrear, crear ex novo en su caso, y poner en valor los elementos naturales y antrópicos del paisaje natural y rural tradicional.

Artículo 34. Fomento de la calidad paisajística

1. A los efectos de esta Normativa, constituirán el paisaje rural tradicional y, en consecuencia, serán objeto de protección especial,

els elements naturals i seminaturals del medi, biòtics i abiòtics, com aquells elements i conjunts d'origen antròpic que, en interacció històrica amb els dits elements naturals en un sistema agrícola, silvícola, ramader, forestal i urbà, han configurat el paisatge del Massís de Penyagolosa com es coneix en l'actualitat.

2. S'entén per elements naturals o seminaturals del paisatge tant les formacions vegetals naturals amb la seua fauna associada, com els trets geomorfològics i les estructures geològiques naturals.

3. S'entén per elements antròpics del paisatge el patrimoni etnogràfic constituït per les infraestructures i les construccions lligades a les activitats socioeconòmiques del medi rural i els elements etnològics de l'acerb cultural local lligats a l'ús històric dels recursos naturals, incloent les formes específiques d'ús d'estos que van configurar un determinat model local d'organització dels paisatges humanitzats. En este concepte s'inclouen així mateix els elements del patrimoni arqueològic i historicoartístic, tant de titularitat pública com privada, a què es referix la secció cinquena d'estes normes.

4. La interacció històrica entre l'home i la natura que ha configurat el paisatge rural actual és dinàmica per naturalesa i, per tant, el paisatge rural com a objecte de protecció és un concepte que varia segons la sensibilitat perceptiva de cada època històrica concreta. En conseqüència, l'ordenació del paisatge establida en este pla no inclou el bé paisatgístic en forma arqueològica o estàtica, sinó que definix criteris dinàmics per a la conservació activa, la millora i l'adequació a la realitat històrica i socioeconòmica actual. Tot això amb el condicionant de conservar i promoure una alta qualitat en el paisatge, tant en el seu conjunt com en els seus distints elements.

5. L'ordenació i la millora del paisatge estaran relacionades amb la preservació de la qualitat del medi ambient humà i amb la conservació i millora de la realitat cultural i de les expectatives legítimes de desenvolupament local, social i econòmic, sota múltiples aspectes de tipus ecològic, higienicosanitari, psicologicoperceptiu, estètic, cultural, patrimonial, econòmic i social.

6. En l'àmbit territorial d'este pla, la conselleria competent sobre medi ambient tindrà una especial actuació tendent a assegurar el compliment de les disposicions sobre protecció i ordenació del paisatge contingudes en el títol II de la Llei 4/2004, de 30 de juny, de la Generalitat, d'ordenació del territori i protecció del paisatge.

Article 35. Integració paisatgística de les actuacions

1. La implantació d'usos o activitats que per les seues característiques puguen generar un impacte paisatgístic negatiu han de realitzar-se de manera que es minimitze el seu efecte negatiu sobre el paisatge. Amb este fi, s'evitarà especialment la ubicació d'estos en llocs de gran incidència visual. En tot cas, les instal·lacions i les edificacions en el medi rural han d'incorporar mesures adequades d'integració paisatgística.

2. Amb caràcter general, no es permet la col·locació de cartells informatius de propaganda, inscripcions o artefactes de qualsevol naturalesa amb fins publicitaris, s'inclouen els recolzats directament sobre elements naturals del territori o sobre les edificacions, amb finalitat aliena a les activitats econòmiques o socials implantades en el lloc on s'ubiquen estos elements informatius. S'exclouen d'esta limitació els indicadors de caràcter institucional i els existents dins dels límits del sòl urbà i urbanitzable.

3. Les pistes i els camins forestals i rurals, àrees tallafocs, i instal·lació d'infraestructures de qualsevol tipus que siguen autoritzades, es realitzaran atesa la seua màxima integració en el paisatge i el seu mínim impacte ambiental.

4. Es protegirà el paisatge entorn d'aquelles fites i elements singulars de caràcter natural com penyals, formacions vegetals notables, arbres singulars i altres components del paisatge que aporten qualitat escènica a este, com les construccions realitzades amb pedra seca com casetes de pastor, bancals, masies, neveres i altres.

Article 36. Característiques estètiques de les edificacions a sòl no urbanitzable

Sense perjudici del que disposa la normativa vigent sobre ordenació del territori i l'edificació a sòl no urbanitzable, l'edificació en la dita

tanto los elementos naturales y seminaturales del medio, bióticos y abióticos como aquellos elementos y conjuntos de origen antrópico que, en interacción histórica con dichos elementos naturales en un sistema agro-silvo-ganadero-forestal-urbano, han configurado el paisaje del Macizo de Penyagolosa tal y como se conoce en la actualidad.

2. Se entiende por elementos naturales o seminaturales del paisaje tanto las formaciones vegetales naturales con su fauna asociada como los rasgos geomorfológicos y las estructuras geológicas naturales.

3. Se entiende por elementos antrópicos del paisaje el patrimonio etnográfico constituido por las infraestructuras y construcciones ligadas a las actividades socioeconómicas del medio rural y los elementos etnológicos del acervo cultural ligados al uso histórico de los recursos naturales, incluyendo las formas específicas de uso de los mismos que configuraron determinado modelo local de organización de los paisajes humanizados. En este concepto se incluyen asimismo los elementos del patrimonio arqueológico e histórico-artístico, tanto de titularidad pública como privada, a que se refiere la sección quinta de estas Normas.

4. La interacción histórica entre hombre y naturaleza que ha configurado el paisaje rural actual es dinámica por naturaleza y, por tanto, el paisaje rural como objeto de protección es un concepto que varía según la sensibilidad perceptiva de cada época histórica concreta. En consecuencia, la ordenación del paisaje establecida en este Plan no contempla el bien paisajístico en forma arqueológica o estática, sino que define criterios dinámicos para su conservación activa, su mejora y su adecuación a la realidad histórica y socioeconómica actual. Todo ello con el condicionante de conservar y promover una alta calidad en el paisaje, tanto en su conjunto como en sus distintos elementos.

5. La ordenación y mejora del paisaje estarán relacionadas con la preservación de la calidad del medio ambiente humano y con la conservación y mejora de la realidad cultural y de las expectativas legítimas de desarrollo local social y económico, bajo múltiples aspectos de tipo ecológico, higiénico-sanitario, psicológico-perceptivo, estético, cultural, patrimonial, económico y social.

6. En el ámbito territorial de este Plan, la Conselleria competente sobre medio ambiente tendrá una especial actuación tendente a asegurar el cumplimiento de las disposiciones sobre protección y ordenación del paisaje contenidas en el título II de la Ley 4/2004, de 30 de junio, de la Generalitat, de Ordenación del Territorio y Protección del Paisaje.

Artículo 35. Integración paisajística de las actuaciones

1. La implantación de usos o actividades que por sus características puedan generar un impacto paisajístico negativo deberá realizarse de manera que se minimice su efecto negativo sobre el paisaje. A tal fin se evitará especialmente la ubicación de los mismos en lugares de gran incidencia visual. En cualquier caso, las instalaciones y edificaciones en el medio rural deberán incorporar medidas adecuadas de integración paisajística.

2. Con carácter general, no se permite la colocación de carteles informativos de propaganda, inscripciones o artefactos de cualquier naturaleza con fines publicitarios, incluyendo los apoyados directamente sobre elementos naturales del territorio o sobre las edificaciones, con finalidad ajena a las actividades económicas o sociales implantadas en el lugar donde se ubican dichos elementos informativos. Se excluyen de esta limitación los indicadores de carácter institucional y los existentes dentro de los límites del suelo urbano y urbanizable.

3. Las pistas y caminos forestales y rurales, áreas cortafuegos, e instalación de infraestructuras de cualquier tipo que sean autorizadas, se realizarán atendiendo a su máxima integración en el paisaje y su mínimo impacto ambiental.

4. Se protegerá el paisaje en torno a aquellos hitos y elementos singulares de carácter natural como roquedos, formaciones vegetales notables, árboles singulares y otros componentes del paisaje que aporten calidad escénica al mismo, como las construcciones realizadas con piedra seca como casetas de pastor, bancales, masías, neveras y otras.

Artículo 36. Características estéticas de las edificaciones en suelo no urbanizables

Sin perjuicio de lo dispuesto en la normativa vigente sobre ordenación del territorio y edificación en el suelo no urbanizable, la edi-

categoria de sòl s'executarà dins del respecte a les característiques estètiques i de materials tradicionals pròpies de la zona, per a procurar la correcta integració en el paisatge i evitar la ruptura d'este per mitjà de l'aparició d'edificis o instal·lacions que per la seua altura, volum, caràcter o aspecte exterior siguen discordants amb la resta.

SECCIÓ CINQUENA
PROTECCIÓ DEL PATRIMONI CULTURAL VALENCIÀ

Article 37. Objectius sectorials

És objectiu del present PORN en matèria de protecció del patrimoni cultural valencià, fomentar el seu ús públic, tant per la iniciativa pública com per la privada, en forma compatible amb la seua preservació i sempre que este ús no implique la pèrdua dels seus valors científics i culturals.

Article 38. Patrimoni cultural valencià

1. La protecció del patrimoni cultural valencià, en l'àmbit del present PORN es regirà per les disposicions de la Llei 4/1998, d'11 de juny, de la Generalitat, del Patrimoni Cultural Valencià, modificada per la Llei 7/2004, de 19 d'octubre, de la Generalitat.

2. La conselleria competent en matèria de patrimoni cultural redactarà i aprovarà, amb la col·laboració de la conselleria competent sobre medi ambient, un Catàleg del Patrimoni Històric, Arquitectònic i Cultural del Massís de Penyagolosa. Fins a la seua aprovació, tindran consideració de béns culturals especialment protegits, els inclosos en els inventaris de patrimoni cultural valencià que elabore la conselleria competent en la dita matèria, com també els jaciments de restes paleontològiques existents en l'àmbit del PORN.

3. Els béns culturals especialment protegits podran acollir usos turísticorecreatius, sempre que estos no impliquen la pèrdua dels seus valors culturals i científics.

4. Qualsevol modificació o actuació sobre un element considerat com a bé cultural especialment protegit o sobre la seua àrea d'afecció, requerirà l'informe favorable de la conselleria competent en matèria de patrimoni cultural, que serà vinculant amb caràcter general.

SECCIÓ SISENA
PROTECCIÓ DELS CAMINS RAMADERS

Article 39. Objectius sectorials

Són objectius del present PORN, en matèria de protecció dels camins ramaders, els següents:

1. Vetlar pel manteniment i la recuperació dels camins ramaders com a espais d'ús públic.
2. Potenciar les seues funcions en la conservació i l'ús sostenible del medi natural.

Article 40. Criteris generals

1. Els camins ramaders existents en l'àmbit del PORN es consideren un patrimoni públic de primera importància per als objectius de conservació natural i de desenrotllament sostenible expressats en el pla, tant pel seu caràcter de corredors ecològics per a la flora i la fauna com pel seu potencial socioeconòmic en relació amb l'ús públic ordenat del medi.

2. Els camins ramaders existents en l'àmbit del PORN estaran subjectes al que disposa la Llei 3/1995, de 23 de març, de camins ramaders, i disposicions que la despleguen, i a les directrius establides en este PORN.

3. D'acord amb el que disposa l'article 17 de la Llei 11/1994, de 27 de desembre, de la Generalitat, d'Espais Naturals Protegits de la Comunitat Valenciana, aquells camins ramaders existents en l'àmbit del PORN que es cataloguen com d'interés natural no poden declarar-se innecessaris, ni alienar-se o dedicar-se a altres usos.

4. Si tenim en compte el seu interès per motius d'ús ramader, de conservació del paisatge i de la natura, educatius, recreatius i la seua utilitat per a connectar el Massís de Penyagolosa amb altres espais naturals protegits, es declaren d'interés natural en l'àmbit del PORN,

ficación en dicha categoría de suelo se ejecutará dentro del respeto a las características estéticas y de materiales tradicionales propias de la zona, procurando su correcta integración en el paisaje y evitando la ruptura del mismo mediante la aparición de edificios o instalaciones que por su altura, volumen, carácter o aspecto exterior, sean discordantes con el resto.

SECCION QUINTA
PROTECCION DEL PATRIMONIO CULTURAL VALENCIANO

Artículo 37. Objetivos sectoriales

Es objetivo del presente PORN en materia de protección del patrimonio cultural valenciano, fomentar su uso público, tanto por la iniciativa pública como por la privada, en forma compatible con su preservación y siempre que dicho uso no implique la pérdida de sus valores científicos y culturales.

Artículo 38. Patrimonio cultural valenciano

1. La protección del patrimonio cultural valenciano, en el ámbito del presente PORN se regirá por las disposiciones de la Ley 4/1998, de 11 de junio, de la Generalitat, del Patrimonio Cultural Valenciano, modificada por la Ley 7/2004, de 19 de octubre, de la Generalitat.

2. Se redactará y aprobará por la Conselleria competente en materia de patrimonio cultural, con la colaboración de la Conselleria competente sobre medio ambiente, un Catálogo del Patrimonio Histórico, Arquitectónico y Cultural del Macizo de Penyagolosa. Hasta su aprobación, tendrán consideración de bienes culturales especialmente protegidos, los incluidos en los inventarios de Patrimonio Cultural Valenciano que elabore la Conselleria competente en dicha materia, así como los yacimientos de restos paleontológicos existentes en el ámbito del PORN.

3. Los bienes culturales especialmente protegidos podrán acoger usos turístico-recreativos, siempre que éstos no impliquen la pérdida de sus valores culturales y científicos.

4. Toda modificación o actuación sobre un elemento considerado como bien cultural especialmente protegido o sobre su área de afección, requerirá el informe favorable de la Conselleria competente en materia de patrimonio cultural, que será vinculante a todos los efectos.

SECCION SEXTA
PROTECCION DE LAS VIAS PECUARIAS

Artículo 39. Objetivos sectoriales

Son objetivos del presente PORN, en materia de protección de las vías pecuarias, los siguientes:

1. Velar por el mantenimiento y recuperación de las vías pecuarias como espacios de uso público.
2. Potenciar sus funciones en la conservación y uso sostenible del medio natural.

Artículo 40. Criterios generales

1. Las vías pecuarias existentes en el ámbito del PORN se consideren un patrimonio público de primera importancia para los objetivos de conservación natural y de desarrollo sostenible expresados en el Plan, tanto por su carácter de corredores ecológicos para la flora y la fauna como por su potencial socioeconómico en relación con el uso público ordenado del medio.

2. Las vías pecuarias existentes en el ámbito del PORN estarán sujetas a lo dispuesto en la Ley 3/1995, de 23 de marzo, de Vías Pecuarias, y disposiciones que la desarrollen, y a las directrices establecidas en este PORN.

3. De acuerdo con lo dispuesto en el artículo 17 de la Ley 11/1994, de 27 de diciembre, de la Generalitat, de Espacios Naturales Protegidos de la Comunidad Valenciana, aquellas vías pecuarias existentes en el ámbito del PORN que se cataloguen como de interés natural no podrán declararse innecesarias, ni enajenarse o dedicarse a otros usos.

4. Teniendo en cuenta su interès por motivos de uso ganadero, de conservación del paisaje y de la naturaleza, educativos, recreativos y su utilidad para conectar el Macizo de Penyagolosa con otros espacios naturales protegidos, se declaman de interés natural en el ámbito

i també s'han d'incloure en el Catàleg de Camins Ramaders d'Interès Natural de la Comunitat Valenciana, previst en el mencionat article 17 de la Llei 11/1994, de 27 de desembre, de la Generalitat, els assaadors i senderes inclosos en l'àmbit del PORN.

5. La conselleria competent sobre medi ambient promourà les mesures i les actuacions necessàries per a la recuperació de les condicions adequades d'ús d'aquells camins ramaders deteriorats, ocupats o inservibles per a l'ús públic.

6. La Conselleria de Territori i Habitatge revisarà la classificació dels camins ramaders per a adequar-los a la realitat actual del territori.

CAPÍTOL II

NORMES SOBRE REGULACIÓ D'USOS, ACTIVITATS I INFRAESTRUCTURES

SECCIÓ PRIMERA

AGRICULTURA I RAMADERIA

Article 41. Objectius sectorials

Són objectius del present PORN, en matèria d'agricultura i ramaderia, els següents:

1. Assegurar l'aprofitament sostingut dels recursos agraris.

2. Assegurar el manteniment de les activitats agrícoles i ramaderes per la seua rendibilitat econòmica i pel seu valor en termes ecològics, socials i culturals. Es relacionen amb este últim criteri, entre altres, les funcions indirectes de l'activitat agrària com factor de biodiversitat ecològica i paisatgística necessari per al manteniment del mosaic territorial característic de l'ambient mediterrani, incloent en això la prevenció d'incendis forestals i la multiplicitat d'hàbitats de flora i fauna. També està relacionada amb este criteri la preservació de determinats valors etnogràfics del medi rural, tant pel seu interès cultural intrínsec com pel seu potencial en l'ús públic del medi, com també la contribució a l'increment de la qualitat de vida que comporta per a les poblacions locals l'activitat agrària practicada a temps parcial a xicoteta escala.

3. Compatibilitzar l'aprofitament dels recursos ramaders amb el manteniment dels recursos naturals.

Article 42. Definicions

Es consideren activitats agrícoles o ramaderes, respectivament, les relacionades amb el cultiu de la terra i amb la cria, la reproducció i l'aprofitament d'espècies animals domèstiques o cinegètiques.

Article 43. Règim general de l'activitat agrícola

1. Les activitats agrícoles existents es consideren protegides pel PORN, ja que formen part del model territorial de la zona i pel seu interès social, econòmic, cultural i ambiental, açò últim des del punt de vista de conservació de la diversitat ecològica i paisatgística i de prevenció d'incendis forestals.

2. De conformitat amb la legislació sectorial en matèria forestal, els terrenys forestals no podran ser transformats per a dedicar-los a l'activitat agrícola.

3. A l'efecte d'este pla s'entenen com a terrenys forestals els així definits per la Llei 3/1993, de 9 de desembre, de la Generalitat, Forestal de la Comunitat Valenciana, en la redacció que dona l'article 32 de la Llei 10/1998, de 28 de desembre, de Mesures Fiscals, de Gestió Administrativa i Financera i d'Organització de la Generalitat. De conformitat amb esta definició, s'exceptuen de la prohibició general establida per l'apartat 2 d'este article i, per tant, són susceptibles en principi de reversió a cultiu, els antics terrenys agrícoles abandonats o semiabandonats que, després del cessament recent o antic del cultiu, mostren actualment un procés més o menys avançat de recobriment espontani per espècies vegetals procedents de l'entorn forestal, tant llenyoses com herbàcies. La posada en cultiu dels dits terrenys abandonats estarà subjecta als requisits establits per les legislacions sectorials aplicables en matèria forestal, agrícola i d'ordenació del territori.

del PORN, y también se tendrán que incluir en el Catálogo de Vías Pecuarias de Interés Natural de la Comunidad Valenciana, previsto en el mencionado artículo 17 de la Ley 11/1994, de 27 de diciembre, de la Generalitat, las cañadas, cordeles y veredas incluidos en el ámbito del PORN

5. La Conselleria competente sobre medio ambiente promoverá las medidas y actuaciones necesarias para la recuperación de las condiciones adecuadas de uso de aquellas vías pecuarias deterioradas, ocupadas o inservibles para el uso público.

6. La Conselleria de Territorio y Vivienda revisará la clasificación de las vías pecuarias para adecuarlas a la realidad actual del territorio.

CAPÍTULO II

NORMAS SOBRE REGULACION DE USOS, ACTIVIDADES E INFRAESTRUCTURAS

SECCION PRIMERA

AGRICULTURA Y GANADERIA

Artículo 41. Objetivos sectoriales

Son objetivos del presente PORN, en materia de agricultura y ganadería, los siguientes:

1. Asegurar el aprovechamiento sostenido de los recursos agrarios.

2. Asegurar el mantenimiento de las actividades agrícoles y ganaderas por su rentabilidad económica y por su valor en términos ecológicos, sociales y culturales. Se relacionan con este último criterio, entre otras, las funciones indirectas de la actividad agraria como factor de biodiversidad ecológica y paisajística necesario para el mantenimiento del mosaico territorial característico del ambiente mediterráneo, incluyendo en ello la prevención de incendios forestales y la multiplicidad de hábitats de flora y fauna. También está relacionada con dicho criterio la preservación de determinados valores etnográficos del medio rural, tanto por su interès cultural intrínsec como por su potencial en el uso público del medio, así como la contribución al incremento de la calidad de vida que conlleva para las poblaciones locales la actividad agraria practicada a tiempo parcial a pequeña escala.

3. Compatibilizar el aprovechamiento de los recursos ganaderos con el mantenimiento de los recursos naturales.

Artículo 42. Definiciones

Se consideran actividades agrícoles o ganaderas, respectivamente, las relacionadas con el cultivo de la tierra y con la cría, reproducción y aprovechamiento de especies animales domésticas o cinegéticas.

Artículo 43. Régimen general de la actividad agrícola

1. Las actividades agrícoles existentes se consideran protegidas por el PORN, en tanto que forman parte del modelo territorial de la zona y por su interès social, económico, cultural y ambiental, esto último desde el punto de vista de conservación de la diversidad ecológica y paisajística y de prevención de incendios forestales.

2. De conformidad con la legislación sectorial en materia forestal, los terrenos forestales no podrán ser transformados para dedicarlos a la actividad agrícola.

3. A los efectos de este Plan se entienden como terrenos forestales los así definidos por la Ley 3/1993, de 9 de diciembre, de la Generalitat, Forestal de la Comunidad Valenciana, en la redacción dada por el artículo 32 de la Ley 10/1998, de 28 de diciembre, de Medidas Fiscales, de Gestión Administrativa y Financiera y de Organización de la Generalitat. De conformidad con dicha definición, se exceptúan de la prohibición general establecida por el apartado 2 de este artículo y, por lo tanto, son susceptibles en principio de reversión a cultivo, los antiguos terrenos agrícoles abandonados o semi abandonados que, tras el cese reciente o antiguo del cultivo, muestren actualmente un proceso más o menos avanzado de recubrimiento espontáneo por especies vegetales procedentes del entorno forestal, tanto leñosas como herbáceas. La puesta en cultivo de dichos terrenos abandonados estará sujeta a los requisitos establecidos por las legislaciones sectoriales aplicables en materia forestal, agrícola y de ordenación del territorio.

4. L'ús de productes fitosanitaris s'ajustarà a les normes sectorials aplicables en matèria agrícola i de qualitat de les aigües.

Article 44. Conservació dels terrenys cultivats

En relació amb els terrenys agrícoles situats en àmbit forestal i, en particular, per a aquells que el Pla de prevenció d'incendis forestals considere que actuen com a àrea contrafocs, la conselleria competent habilitarà els mecanismes oportuns per a afavorir el seu manteniment, pel seu valor ecològic, paisatgístic i de protecció enfront de l'erosió i els incendis forestals.

Article 45. Edificacions i instal·lacions relacionades amb l'activitat agrícola

La construcció, la reconstrucció o la reforma d'edificacions i instal·lacions relacionades amb l'activitat agrícola es realitzarà conforme als requisits establerts per la Llei 10/2004, de 9 de desembre, de la Generalitat, del sòl no urbanitzable, sense perjudici dels requisits addicionals que puguin establir els planejaments urbanístics municipals o les normatives sectorials aplicables.

Article 46. Règim general de la ramaderia extensiva

1. L'activitat ramadera extensiva es considera protegida pel PORN, ja que forma part del model territorial de la zona i pel seu interès social, econòmic, cultural i ambiental, açò últim des del punt de vista de la gestió integrada de la vegetació forestal. En atenció a estes circumstàncies, la conselleria competent sobre medi ambient fomentarà l'aplicació d'incentius econòmics a la dita activitat, per part de la conselleria competent en matèria ramadera.

2. Amb caràcter general, l'activitat ramadera està regulada per la seua normativa sectorial específica, per les determinacions sobre esta contingudes en la legislació forestal i per les regulacions específiques que estableisca la conselleria competent en matèria de ramaderia.

3. L'aprofitament ramader només podrà autoritzar-se en aquelles superfícies on la regeneració i el desenrotllament normal de la coberta vegetal, tant espontània com resultant de repoblació, estiguen assegurats.

4. D'acord amb l'article 4 del Decret 6/2004, de 23 de gener, del Consell de la Generalitat, pel qual es van establir normes generals de protecció en terrenys forestals incendiats, en els terrenys forestals que hagen patit els efectes d'un incendi queda restringit el pasturatge durant un període de cinc anys. En este cas, la conselleria competent sobre medi ambient promourà l'aplicació de mesures pal·liatives dels perjudicis econòmics ocasionats als ramaders.

5. La conselleria competent sobre medi ambient, en terrenys públics de la Generalitat, pot limitar temporalment l'activitat ramadera en determinades àrees o per a determinades espècies, quan les condicions biològiques, sanitàries i mediambientals així ho aconsellen. En el cas que estes mesures ocasionen perjudicis econòmics als ramaders, l'esmentada conselleria habilitarà mesures pal·liatives per a compensar estos perjudicis.

6. Amb caràcter general, tindran la consideració de directrius sobre el recurs ramader les establides en el Pla General d'Ordenació Forestal per al maneig de la ramaderia.

7. La conselleria competent sobre medi ambient, de comú acord amb els titulars de les explotacions ramaderes i dels terrenys de pastos, podrà, en cas necessari per a una correcta gestió de l'activitat ramadera i de les formacions vegetals, establir consensuadament les mesures i les vies d'ordenació i gestió oportunes perquè l'activitat ramadera no origine un menyscabament dels recursos naturals en l'àmbit del PORN. Sense perjudici del que ha establert el Pla forestal per a la dita activitat, el criteri general és el següent:

- a) Aconseguir un aprofitament ramader sostenible.
- b) Potenciar el valor ecològic dels pastos.
- c) Millorar les infraestructures per a aconseguir una adequada gestió silvopastoral.
- d) L'aprofitament de la superfície dedicada al pasturatge, tindrà en compte les premisses següents:

4. El uso de productos fitosanitarios se ajustará a las normas sectoriales aplicables en materia agrícola y de calidad de las aguas.

Artículo 44. Conservación de los terrenos cultivados

En relación con los terrenos agrícolas situados en ámbito forestal y, en particular, para aquellos que el Plan de Prevención de Incendios Forestales considere que actúan como área contrafuegos, la Conselleria competente habilitará los mecanismos oportunos para favorecer su mantenimiento, por su valor ecológico, paisajístico y de protección frente a la erosión y los incendios forestales.

Artículo 45. Edificaciones e instalaciones relacionadas con la actividad agrícola

La construcción, reconstrucción o reforma de edificaciones e instalaciones relacionadas con la actividad agrícola se realizará conforme a los requisitos establecidos por la Ley 10/2004, de 9 de diciembre, de la Generalitat, del Suelo No Urbanizable, sin perjuicio de los requisitos adicionales que puedan establecer los planeamientos urbanísticos municipales o las normativas sectoriales aplicables.

Artículo 46. Régimen general de la ganadería extensiva

1. La actividad ganadera extensiva se considera protegida por el PORN, en tanto que forma parte del modelo territorial de la zona y por su interès social, económico, cultural y ambiental, esto último desde el punto de vista de la gestión integrada de la vegetación forestal. En atención a dichas circunstancias, la Conselleria competente sobre medio ambiente fomentará la aplicación de incentivos económicos a dicha actividad, por parte de la Conselleria competente en materia ganadera.

2. Con carácter general, la actividad ganadera está regulada por su normativa sectorial específica, por las determinaciones sobre la misma contenidas en la legislación forestal y por las regulaciones específicas que establezca la Conselleria competente en materia de ganadería.

3. El aprovechamiento ganadero sólo podrá autorizarse en aquellas superficies donde la regeneración y el desarrollo normal de la cubierta vegetal, tanto espontánea como resultante de repoblación, esté asegurada.

4. De acuerdo con el artículo 4 del Decreto 6/2004, de 23 de enero, del Consell de la Generalitat, por el que se establecieron normas generales de protección en terrenos forestales incendiados, en los terrenos forestales que hayan sufrido los efectos de un incendio queda restringido el pastoreo durante un periodo de cinco años. En este caso, la Conselleria competente sobre medio ambiente promoverá la aplicación de medidas paliativas de los perjuicios económicos ocasionados a los ganaderos.

5. La Conselleria competente sobre medio ambiente, en terrenos públicos de la Generalitat, podrá limitar temporalmente la actividad ganadera en determinadas áreas o para determinadas especies, cuando las condiciones biológicas, sanitarias y medioambientales así lo aconsejen. En el caso de que dichas medidas ocasionen perjuicios económicos a los ganaderos, la citada Conselleria habilitará medidas paliativas para compensar dichos perjuicios.

6. Con carácter general, tendrán la consideración de directrices sobre el recurso ganadero, las establecidas en el Plan General de Ordenación Forestal para el manejo de la ganadería.

7. La Conselleria competente sobre medio ambiente, de común acuerdo con los titulares de las explotaciones ganaderas y de los terrenos de pastos, podrá, en caso necesario para una correcta gestión de la actividad ganadera y de las formaciones vegetales, establecer consensuadamente las medidas y cauces de ordenación y gestión oportunos para que la actividad ganadera no origine un menoscabo de los recursos naturales en el ámbito del PORN. Sin perjuicio de lo establecido por el Plan Forestal para dicha actividad, el criterio general es el siguiente:

- a) Conseguir un aprovechamiento ganadero sostenible.
- b) Potenciar el valor ecológico de los pastos
- c) Mejorar las infraestructuras para conseguir una adecuada gestión silvopastoral
- d) El aprovechamiento de la superficie dedicada al pastoreo, tendrá en cuenta las siguientes premisas:

d.1) La classe de bestiar no ha de suposar un perill per a la persistència i el normal desenvolupament de la vegetació pròpia de la zona.

d.2) El nombre de caps de bestiar ha de ser tal que puguen alimentar-se durant el temps de permanència, i este no ha de prolongar-se més enllà del que siga necessari perquè el ramat consumisca la producció estacional de pastos.

d.3) En calcular la càrrega ramadera, es tindrà en compte la presència d'espècies silvestres cinegètiques i no cinegètiques.

d.4) La càrrega ramadera que pasture atindrà, com a factor primordial que limite, la conservació i el manteniment dels sòls davant de l'erosió, com també a l'equilibri amb la fauna salvatge i amb el medi vegetal.

Article 47. Edificacions i instal·lacions relacionades amb la ramaderia extensiva

La construcció, la reconstrucció o la reforma d'edificacions i instal·lacions relacionades amb l'activitat ramadera extensiva es realitzarà conforme als requisits establits per la Llei 10/2004, de 9 de desembre, de la Generalitat, del sòl no urbanitzable, sense perjudici dels requisits addicionals que puguen establir els planejaments urbanístics municipals o les normatives sectorials aplicables.

Article 48. Ramaderia intensiva

1. La implantació de noves granges dedicades a la cria d'espècies animals podrà realitzar-se en les àrees que els respectius planejaments urbanístics municipals puguen dedicar a esta finalitat, atesos els requisits establits per la normativa aplicable en matèria de règim urbanístic, sòl no urbanitzable, activitats qualificades, residus sòlids, abocaments al medi hídric i al subsòl i, si és el cas, depenent de les característiques de les instal·lacions, en matèria d'avaluació d'impacte ambiental.

2. No podran instal·lar-se noves granges en les següents categories d'ordenació establides per les normes particulars d'este pla: zona de protecció i àrea de protecció ecològica (APE).

3. Les granges existents en el moment de l'entrada en vigor d'este pla podran continuar mantenint la seua activitat, sense perjudici de les determinacions que sobre estes establisquen els respectius planejaments urbanístics municipals.

Article 49. Apicultura

En l'àmbit del PORN la pràctica de l'apicultura es realitzarà conforme a les normatives sectorials aplicables.

SECCIÓ SEGONA ACTIVITAT FORESTAL

Article 50. Objectius sectorials

1. Els objectius generals del PORN sobre els recursos forestals són els establits, amb caràcter general, per al territori de la Comunitat Valenciana per l'article 5 de les ordenances del sòl forestal contingudes en el Pla General d'Ordenació Forestal de la Comunitat Valenciana, aprovat per mitjà del Decret 106/2004, de 25 de juny, del Consell de la Generalitat. Estos objectius són els següents:

1.1. La protecció, la millora i la conservació dels espais forestals, boscos i de la vegetació natural:

a) Potenciar els espais forestals, els boscos, afavorir-ne la recuperació i mantindre les espècies autòctones.

b) Valorar els distints tipus de matolls arbustius com etapes de desenvolupament de l'ecosistema que poden acabar originant boscos, i gestionar-los per a la consecució d'este objectiu on siga possible.

c) Mantindre, protegir i ampliar la coberta vegetal del nombre més gran possible d'estrats per a contrarestar el procés d'erosió, regular els fluxos hidrològics i pal·liar la modificació de les condicions climàtiques.

d) Assegurar l'adequada preservació de les espècies i individus singulars, com també de les formacions vegetals d'alt valor ecològic, en particular, les corresponents a la vegetació autòctona valenciana.

d.1). La classe de ganado no debe suponer un peligro para la persistencia y normal desarrollo de la vegetación propia de la zona.

d.2). El número de cabezas de ganado debe ser tal que puedan alimentarse durante el tiempo de permanencia, y éste no debe prolongarse más allá de lo necesario para que el ganado consuma la producción estacional de pastos.

d.3). Al calcular la carga ganadera, se tendrá en cuenta la presencia de especies silvestres cinegéticas y no cinegéticas.

d.4). La carga ganadera pastante atenderá, como factor primordial limitante, a la conservación y mantenimiento de los suelos frente a la erosión, así como al equilibrio con la fauna salvaje y con el medio vegetal.

Artículo 47. Edificaciones e instalaciones relacionadas con la ganadería extensiva

La construcción, reconstrucción o reforma de edificaciones e instalaciones relacionadas con la actividad ganadera extensiva se realizará conforme a los requisitos establecidos por la Ley 10/2004, de 9 de diciembre, de la Generalitat, del Suelo No Urbanizable, sin perjuicio de los requisitos adicionales que puedan establecer los planeamientos urbanísticos municipales o las normativas sectoriales aplicables.

Artículo 48. Ganadería intensiva

1. La implantación de nuevas granjas dedicadas a la cría de especies animales podrá realizarse en las áreas que los respectivos planeamientos urbanísticos municipales puedan dedicar a dicha finalidad, atendiendo a los requisitos establecidos por la normativa aplicable en materia de régimen urbanístico, suelo no urbanizable, actividades calificadas, residuos sólidos, vertidos al medio hídrico y al subsuelo y, en su caso, dependiendo de las características de las instalaciones, en materia de evaluación de impacto ambiental.

2. No podrán instalarse nuevas granjas en las siguientes categorías de ordenación establecidas por las normas particulares de este Plan: Zona de Protección y Área de Protección Ecológica (APE).

3. Las granjas existentes en el momento de la entrada en vigor de este Plan podrán seguir manteniendo su actividad, sin perjuicio de las determinaciones sobre ellas que establezcan los respectivos planeamientos urbanísticos municipales.

Artículo 49. Apicultura

En el ámbito del PORN la práctica de la apicultura se realizará conforme a las normativas sectoriales aplicables.

SECCION SEGUNDA ACTIVIDAD FORESTAL

Artículo 50. Objetivos sectoriales

1. Los objetivos generales del PORN sobre los recursos forestales son los establecidos, con carácter general, para el territorio de la Comunidad Valenciana por el artículo 5 de las Ordenanzas del Suelo Forestal contenidas en el Plan General de Ordenación Forestal de la Comunidad Valenciana, aprobado mediante el Decreto 106/2004, de 25 de junio, del Consell de la Generalitat. Dichos objetivos son los siguientes:

1.1. La protección, mejora y conservación de los espacios forestales, bosques y de la vegetación natural:

a) Potenciar los espacios forestales, los bosques, favorecer su recuperación y mantener las especies autóctonas.

b) Valorar los distintos tipos de matorrales arbustivos como etapas de desarrollo del ecosistema que pueden acabar originando bosques, y gestionarlos para la consecución de este objetivo donde sea posible.

c) Mantener, proteger y ampliar la cubierta vegetal del mayor número posible de estratos para contrarestar el proceso de erosión, regular los flujos hidrológicos y paliar la modificación de las condiciones climáticas.

d) Asegurar la adecuada preservación de las especies e individuos singulares, así como de las formaciones vegetales de alto valor ecológico, en particular, las correspondientes a la vegetación autóctona valenciana.

1.2. La planificació de les muntanyes:

- a) Delimitar les àrees de major interès forestal per a la seua conservació i millora, com també per al seu aprofitament sostenible.
- b) Crear a les zones forestals de menor risc de degradació espais d'oci i esbarjo del bosc, on canalitzar la demanda d'usos recreatius dels ciutadans.
- c) Planificar i coordinar l'acció de les administracions públiques en relació amb les mesures necessàries per a la prevenció i la defensa contra els incendis forestals.

1.3. Gestió sostenible dels aprofitaments forestals:

- a) Compatibilitzar els aprofitaments forestals i actuacions silvícoles amb la realització d'altres aprofitaments o activitats com els cinegètics, de pasturatge i recollida de productes de la muntanya, i adaptar les mesures de salvaguarda necessàries.
- b) Afavorir, amb les cauteles necessàries, l'ús excursionista, recreatiu i pedagògic d'estos terrenys i promoure la conscienciació social sobre els valors culturals, ecològics, ambientals i econòmics, que comporta el patrimoni forestal valencià.
- c) Promoure la investigació i l'experimentació mediambientals i la realització de cursos i ensenyaments de formació professional i d'especialitats vinculades amb l'àmbit forestal.
- d) Promoure la millora dels processos d'obtenció, transformació i comercialització dels productes i servicis que produeixen els espais forestals.

1.4. Coordinació i participació:

- a) Articular l'ordenació administrativa i la gestió de la muntanya amb l'ordenació del territori, el planejament dels espais naturals protegits, el règim urbanístic, la planificació sectorial i la conservació del patrimoni històric, arqueològic, etnològic i paleontològic.
- b) Fomentar la participació de tots els ciutadans, especialment dels que habiten en el medi rural, en el manteniment, la millora i l'ampliació dels recursos forestals, i interessar-los en els rendiments econòmics per mitjà de la promoció d'ocupació i obtenció de beneficis, a través d'òrgans de participació o altres sistemes de coordinació i col·laboració que es desenvolupen amb este fi.

2. En el marc d'estos objectius generals, un objectiu específic del PORN és l'establiment i el desenvolupament d'un programa continuat de col·laboració i suport mutu entre la conselleria competent sobre medi ambient i els titulars privats de terrenys forestals.

Article 51. Definició de terreny forestal

A l'efecte d'este pla es consideren terrenys forestals els així definits pel títol I del vigent Pla General d'Ordenació Forestal de la Comunitat Valenciana, en desplegament de la legislació vigent en matèria forestal.

Article 52. Règim general de l'activitat forestal

1. En l'àmbit territorial del PORN l'activitat forestal s'atindrà, en la seua planificació, l'execució i el desenvolupament, als principis fonamentals establits respecte d'això pel vigent Pla General d'Ordenació Forestal de la Comunitat Valenciana en l'article 3 de les ordenances del sòl forestal. Estos principis són els següents:

- a) La sostenibilitat, és a dir, l'administració i l'ús dels boscos i muntanyes de forma i intensitat tals que incrementen la seua biodiversitat, productivitat, capacitat de regeneració, vitalitat i el seu potencial per a atendre, ara i en el futur, les funcions ecològiques, econòmiques i socials rellevants a escala local, nacional i global, i que no causen dany a altres ecosistemes.
- b) La multifuncionalitat, és a dir, el reconeixement del paper de les muntanyes i boscos en la protecció del medi ambient, el manteniment dels processos vitals per al suport de la vida en la terra i en el desenvolupament econòmic i social de les nacions.
- c) La integració, és a dir, el fet d'unir l'àmbit forestal i la conservació de la natura en tots els seus vessants, que incloga conjuntament l'administració i la gestió dels espais naturals en tots els seus aspectes.

1.2. La planificació de los montes:

- a) Delimitar las áreas de mayor interés forestal para su conservación y mejora, así como para su aprovechamiento sostenible.
- b) Crear en las zonas forestales de menor riesgo de degradación espacios de esparcimiento y disfrute del bosque, donde encauzar la demanda de usos recreativos de los ciudadanos.
- c) Planificar y coordinar la acción de las Administraciones Públicas en relación con las medidas necesarias para la prevención y defensa contra los incendios forestales.

1.3. Gestión sostenible de los aprovechamientos forestales:

- a) Compatibilizar los aprovechamientos forestales y actuaciones silvícolas con la realización de otros aprovechamientos o actividades como los cinegéticos, de pastoreo y recolección de productos del monte, adaptándose las medidas de salvaguarda precisas.
- b) Favorecer, con las cautelas necesarias, el uso excursionista, recreativo y pedagógico de estos terrenos y promover la concienciación social sobre los valores culturales, ecológicos, ambientales y económicos, que comporta el patrimonio forestal valenciano.
- c) Promover la investigación y experimentación medioambientales y la realización de cursos y enseñanzas de formación profesional y de especialidades vinculadas con el ámbito forestal.
- d) Promover la mejora de los procesos de obtención, transformación y comercialización de los productos y servicios que producen los espacios forestales.

1.4. Coordinación y participación:

- a) Articular la ordenación administrativa y gestión del monte con la ordenación del territorio, el planeamiento de los espacios naturales protegidos, el régimen urbanístico, la planificación sectorial y la conservación del patrimonio histórico, arqueológico, etnológico y paleontológico.
- b) Fomentar la participación de todos los ciudadanos, especialmente de los que habitan en el medio rural, en el mantenimiento, mejora y ampliación de los recursos forestales, interesándoles en sus rendimientos económicos mediante la promoción de empleo y obtención de beneficios, a través de órganos de participación u otros sistemas de coordinación y colaboración que se desarrollen con este fin.

2. En el marco de dichos objetivos generales, un objetivo específico del PORN es el establecimiento y desarrollo de un programa continuado de colaboración y apoyo mutuo entre la Conselleria competente sobre medio ambiente y los titulares privados de terrenos forestales.

Artículo 51. Definición de terreno forestal

A los efectos de este Plan, se consideran terrenos forestales los así definidos por el título I del vigente Plan General de Ordenación Forestal de la Comunidad Valenciana, en desarrollo de la legislación vigente en materia forestal.

Artículo 52. Régimen general de la actividad forestal

1. En el ámbito territorial del PORN la actividad forestal se atenderá, en su planificación, ejecución y desarrollo, a los principios fundamentales establecidos al respecto por el vigente Plan General de Ordenación Forestal de la Comunidad Valenciana en el artículo 3 de las Ordenanzas del Suelo Forestal. Estos principios son los siguientes:

- a) La sostenibilidad, es decir, la administración y uso de los bosques y montes de forma e intensidad tales que incrementen su biodiversidad, productividad, capacidad de regeneración, vitalidad y su potencial para atender, ahora y en el futuro, las funciones ecológicas, económicas y sociales relevantes a escala local, nacional y global, y que no causan daño a otros ecosistemas.
- b) La multifuncionalidad, es decir, reconocimiento del papel de los montes y bosques en la protección del medio ambiente, el mantenimiento de los procesos vitales para el sustento de la vida en la tierra y en el desarrollo económico y social de las naciones.
- c) La integración, es decir, aunar el ámbito forestal y la conservación de la naturaleza en todas sus vertientes, contemplando conjuntamente la administración y gestión de los espacios naturales en todos sus aspectos.

d) La participació, és a dir, el pla es concep en la seua elaboració i aplicació com una ferramenta de participació pública en la gestió dels espais forestals.

e) Continuitat, és a dir, la perduració en el temps dels objectius i les actuacions desenrotllades amb independència de la conjuntura o cicles polítics.

2. Les activitats forestals es consideren protegides pel PORN, ja que formen part del model territorial de la comarca i pel seu interès social, econòmic, cultural i ambiental, açò últim des del punt de vista de la conservació de la diversitat ecològica i paisatgística i de la prevenció i lluita contra els incendis forestals.

3. En l'àmbit del PORN el règim de gestió dels terrenys forestals, de titularitat tant pública com privada, és l'establert, amb caràcter general, per la Llei 3/1993, de 9 de desembre, de la Generalitat, Forestal de la Comunitat Valenciana, desenrotllada pel citat Pla General d'Ordenació Forestal de la Comunitat Valenciana.

4. La conselleria competent sobre medi ambient, en l'àmbit de les seues competències, promourà el compliment de les directrius establides a partir de la reforma de la política agrària comunitària en matèria forestal en tots els terrenys forestals inclosos en el PORN, siguen públics o privats.

5. L'acció de la conselleria competent en matèria forestal s'orientarà a aconseguir la conservació, la millora, la restauració i l'aprofitament ordenat de les muntanyes, siga quina siga la seua titularitat, i la seua gestió tècnica ha d'estar d'acord amb les seues característiques legals, ecològiques, forestals i socioeconòmiques.

6. Les muntanyes, com a ecosistemes forestals, han de ser gestionades de forma integrada incloent conjuntament la vegetació, la fauna i el medi físic que els constitueixen, a fi d'aconseguir un aprofitament racional dels recursos naturals que no comprometa la seua continuïtat i garantisca la preservació de la diversitat genètica i els processos ecològics essencials.

7. En el maneig de la vegetació es donarà preferència a la protecció, la conservació, la regeneració, la recuperació i la millora de les masses d'espècies autòctones, de les que exercisquen un important paper protector i de les formacions i enclavaments d'espècies endèmiques i en perill d'extinció.

Article 53. Ordenació dels recursos forestals

1. La conselleria competent sobre medi ambient redactarà i tramitarà, per mitjà d'un mecanisme de participació i consens amb els titulars dels terrenys forestals, el Pla Forestal del Massís de Penyagolosa. Este últim concretarà, per a l'àmbit territorial d'este PORN, les determinacions del Pla General d'Ordenació Forestal de la Comunitat Valenciana, i delimitarà les àrees d'actuació constituïdes per superfícies forestals homogènies susceptibles d'una gestió comuna o coordinada. Per a cada una d'estes àrees s'establiran les determinacions necessàries per a optimitzar la conservació i l'ús sostenible, incloent criteris específics per a la prevenció i la lluita contra els incendis.

2. L'esmentada conselleria incentivarà la redacció i el desenrotllament de plans tècnics de gestió i millora forestal en finques de titularitat privada, promoguts pels propietaris i aprovats per la mateixa conselleria. Estos plans tècnics s'atindran a les directrius del Pla Forestal del Massís de Penyagolosa i, com a mínim, han d'incloure l'inventari de recursos forestals, la memòria descriptiva de les actuacions i la programació d'estes, plànols de la finca o unitat d'execució, el pressupost detallat d'actuacions previstes i altres disposicions necessàries.

Article 54. Suport a la propietat forestal

1. La conselleria competent sobre medi ambient promourà la col·laboració continuada amb els titulars privats de terrenys forestals, als quals prestarà el seu suport tècnic, logístic, administratiu i econòmic, i establirà el Programa d'actuacions d'este PORN i les previsions específiques amb esta finalitat.

2. En el marc del Pla Forestal del Massís de Penyagolosa a què es referix l'article 53.1, l'esmentada col·laboració tindrà com a objectiu genèric afavorir i millorar, en l'àmbit territorial del PORN, l'exerci-

d) La participación, es decir, el Plan se concibe en su elaboración y aplicación como una herramienta de participación pública en la gestión de los espacios forestales.

e) Continuidad, es decir, la perduración en el tiempo de los objetivos y las actuaciones desarrolladas con independencia de la coyuntura o ciclos políticos.

2. Las actividades forestales se consideran protegidas por el PORN, en tanto que forman parte del modelo territorial de la comarca y por su interés social, económico, cultural y ambiental, esto último desde el punto de vista de la conservación de la diversidad ecológica y paisajística y de la prevención y lucha contra los incendios forestales.

3. En el ámbito del PORN el régimen de gestión de los terrenos forestales, de titularidad tanto pública como privada, es el establecido, con carácter general, por la Ley 3/1993, de 9 de diciembre, de la Generalitat, Forestal de la Comunidad Valenciana, desarrollada por el citado Plan General de Ordenación Forestal de la Comunidad Valenciana.

4. La Conselleria competente sobre medio ambiente, en el ámbito de sus competencias, promoverá el cumplimiento de las directrices establecidas a partir de la reforma de la política agraria comunitaria en materia forestal en todos los terrenos forestales incluidos en el PORN, sean públicos o privados.

5. La acción de la Conselleria competente en materia forestal se orientará a lograr la conservación, mejora, restauración y ordenado aprovechamiento de los montes, cualquiera que sea su titularidad, y su gestión técnica deberá ser acorde con sus características legales, ecológicas, forestales y socioeconómicas.

6. Los montes, como ecosistemas forestales, deberán ser gestionados de forma integrada contemplándose conjuntamente la vegetación, la fauna y el medio físico que los constituyen, con el fin de conseguir un aprovechamiento racional de los recursos naturales que no comprometa su continuidad y garantice la preservación de la diversidad genética y los procesos ecológicos esenciales.

7. En el manejo de la vegetación se dará preferencia a la protección, conservación, regeneración, recuperación y mejora de las masas de especies autóctonas, de las que desempeñen un importante papel protector y de las formaciones y enclaves de especies endémicas y en peligro de extinción.

Artículo 53. Ordenación de los recursos forestales

1. La Conselleria competente sobre medio ambiente redactará y tramitará, mediante un mecanismo de participación y consenso con los titulares de los terrenos forestales, el Plan Forestal del Macizo de Penyagolosa. Este último concretará, para el ámbito territorial de este PORN, las determinaciones del Plan General de Ordenación Forestal de la Comunidad Valenciana, delimitando áreas de actuación constituidas por superficies forestales homogéneas susceptibles de una gestión común o coordinada. Para cada una de estas áreas se establecerán determinaciones precisas para optimizar su conservación y uso sostenible, incluyendo criterios específicos para la prevención y lucha contra los incendios.

2. La citada Conselleria incentivará la redacción y desarrollo de Planes Técnicos de Gestión y Mejora Forestal en fincas de titularidad privada, promovidos por los propietarios y aprobados por la misma Conselleria. Dichos Planes Técnicos se atenderán a las directrices del Plan Forestal del Macizo de Penyagolosa y, como mínimo, deberán contemplar el inventario de recursos forestales, memoria descriptiva de las actuaciones y programación de las mismas, planos de la finca o unidad de ejecución, presupuesto detallado de actuaciones previstas y otras disposiciones necesarias.

Artículo 54. Apoyo a la propiedad forestal

1. La Conselleria competente sobre medio ambiente promoverá la colaboración continuada con los titulares privados de terrenos forestales, a los cuales prestará su apoyo técnico, logístico, administrativo y económico, estableciendo el programa de actuaciones de este PORN y las previsiones específicas con dicha finalidad.

2. En el marco del Plan Forestal del Macizo de Penyagolosa al que se refiere el artículo 53.1, la citada colaboración tendrá como objetivo genérico favorecer y mejorar, en el ámbito territorial del

ci de l'activitat forestal basada en l'aprofitament racional i sostenible dels recursos naturals objecte d'esta, procurant a més la realització de manera coordinada amb la gestió de l'espai natural protegit que es constituïska en una part de l'àmbit territorial d'este pla. Per a això s'establirà el mecanisme oportú de col·laboració, de comú acord entre la conselleria competent sobre medi ambient i els titulars dels terrenys forestals.

3. Com a finalitats específiques d'esta col·laboració s'establixen les següents, en relació oberta:

- a) Millora i racionalització de l'activitat forestal.
- b) Coordinació de la dita activitat amb la gestió de l'espai protegit.
- c) Millora i adequació d'accessos als terrenys forestals.
- d) Prevenció d'incendis per mitjà de la gestió coordinada de les restes derivades de treballs forestals.
- e) Elaboració i execució dels plans tècnics de gestió i millora forestal a què es referix l'article 53.2 d'estes normes.
- f) Tractaments en masses arbòries amb finalitat fitosanitària, de prevenció d'incendis o de lluita contra l'erosió.
- g) Assessorament tècnic als titulars dels terrenys forestals sobre matèries del seu interès.
- h) Activitats de formació o divulgació en matèria forestal i de conservació del medi natural.
- i) Suport econòmic a activitats de gestió dels recursos forestals privats, en el marc del Programa d'actuacions d'este pla.
- j) Suport material a estes activitats per mitjà dels mitjans materials i humans propis de la conselleria competent sobre medi ambient.

k) Suport administratiu als esmentats titulars de terrenys, en tot el que es referix a autoritzacions, informes, tramitacions administratives i participació en els òrgans o entitats col·legiades que es constituïsqen en relació amb els objectius del PORN.

l) Qualsevol altra finalitat que pugua establir-se de comú acord entre ambdós parts.

Article 55. Productes fitosanitaris forestals

En relació amb la utilització de productes fitosanitaris cal ajustar-se al que ha disposat la normativa vigent en la matèria. Serà necessària l'autorització de la conselleria competent sobre medi ambient per a la utilització de mitjans aeris en l'aplicació d'estos productes.

Article 56. Canvi d'ús forestal

El canvi d'ús forestal del sòl entén per terreny forestal el definit així en el vigent Pla General d'Ordenació Forestal de la Comunitat Valenciana, i requerirà l'autorització de la conselleria competent sobre medi ambient de conformitat amb el que establix la legislació forestal.

Article 57. Risc d'erosió i desertificació

En els terrenys forestals sotmesos a processos de desertificació i erosió greus, la conselleria competent en matèria de medi ambient pot promoure, en col·laboració amb els titulars de terrenys forestals, l'aplicació de mesures de regeneració i restauració com ara:

- a) La restauració de la coberta vegetal, per mitjà de la plantació d'espècies arbòries i arbustives adequades.
- b) La regulació del pasturatge i la caça quan afecte la implantació i la regeneració de la vegetació.
- c) La restauració de les formacions forestals desarbrades existents a zones amb risc d'erosió alt, i conduir-les cap a formacions arbrades.
- d) La millora de la funció protectora de les formacions forestals arbrades existents a zones amb erosió alta, afavorint la seua integració ecològica a fi d'aconseguir una major cobertura del sòl i una millora apreciable en les condicions edàfiques.
- e) La realització d'obres per a la consolidació hidrològica de llits i vessants, com també la contenció de sediments.

PORN, el desarrollo de la actividad forestal basada en el aprovechamiento racional y sostenible de los recursos naturales objeto de la misma, procurando además su realización de manera coordinada con la gestión del espacio natural protegido que se constituya en una parte del ámbito territorial de este Plan. Para ello se establecerá el oportuno mecanismo de colaboración, de común acuerdo entre la Conselleria competente sobre medio ambiente y los titulares de los terrenos forestales.

3. Como finalidades específicas de dicha colaboración se establecen las siguientes, en relación abierta:

- a) Mejora y racionalización de la actividad forestal.
- b) Coordinación de dicha actividad con la gestión del espacio protegido.
- c) Mejora y adecuación de accesos a los terrenos forestales.
- d) Prevención de incendios mediante la gestión coordinada de los restos derivados de trabajos forestales.
- e) Elaboración y ejecución de los Planes Técnicos de Gestión y Mejora Forestal a los que se refiere el artículo 53.2 de estas normas.
- f) Tratamientos en masas arbóreas con finalidad fitosanitaria, de prevención de incendios o de lucha contra la erosión.
- g) Asesoramiento técnico a los titulares de los terrenos forestales sobre materias de su interés.
- h) Actividades de formación o divulgación en materia forestal y de conservación del medio natural.
- i) Apoyo económico a actividades de gestión de los recursos forestales privados, en el marco del programa de actuaciones de este Plan.
- j) Apoyo material a dichas actividades, mediante los medios materiales y humanos propios de la Conselleria competente sobre medio ambiente.

k) Apoyo administrativo a los citados titulares de terrenos, en todo lo relativo a autorizaciones, informes, tramitaciones administrativas y participación en los órganos o entidades colegiadas que se constituyan en relación con los objetivos del PORN.

l) Cualquier otra finalidad que pueda establecerse de común acuerdo entre ambas partes.

Artículo 55. Productos fitosanitarios forestales

En relación con la utilización de productos fitosanitarios se estará a lo dispuesto por la normativa vigente en la materia. Será necesaria la autorización de la Conselleria competente sobre medio ambiente para la utilización de medios aéreos en la aplicación de dichos productos.

Artículo 56. Cambio de uso forestal

El cambio de uso forestal del suelo, entendiéndose por terreno forestal el así definido en el vigente Plan General de Ordenación Forestal de la Comunidad Valenciana, requerirá autorización de la Conselleria competente sobre medio ambiente, de conformidad con lo establecido en la legislación forestal.

Artículo 57. Riesgo de erosión y desertificación

En los terrenos forestales sometidos a procesos de desertificación y erosión graves, la Conselleria competente en materia de medio ambiente podrá promover, en colaboración con los titulares de terrenos forestales, la aplicación de medidas de regeneración y restauración tales como:

- a) La restauración de la cubierta vegetal, mediante la plantación de especies arbóreas y arbustivas adecuadas.
- b) La regulación del pastoreo y la caza cuando afecte a la implantación y regeneración de la vegetación.
- c) La restauración de las formaciones forestales desarboladas existentes en zonas con riesgo de erosión alto, conduciéndolas hacia formaciones arboladas.
- d) La mejora de la función protectora de las formaciones forestales arboladas existentes en zonas con erosión alta, favoreciendo su integración ecológica a fin de conseguir una mayor cobertura del suelo y una mejora apreciable en las condiciones edáficas.
- e) La realización de obras para la consolidación hidrológica de cauces y laderas, así como la contención de sedimentos.

Article 58. Incendis forestals

Es considera d'importància capital la prevenció i la lluita contra els incendis forestals. En relació amb això la conselleria competent en la matèria elaborarà i aprovarà, per mitjà d'un mecanisme de participació i consens amb els titulars dels terrenys forestals, el Pla de Prevenció d'Incendis Forestals del Massís de Penyalgosa. Este pla inclourà, entre altres, els següents aspectes preferents:

- L'ordenació d'usos per a la prevenció de causes.
- La conciliació d'interessos i la conscienciació de la població.
- La creació i la millora d'infraestructures per a la prevenció i l'extinció d'incendis i, en especial, la creació d'una xarxa d'àrees de discontinuïtat per mitjà de tècniques de silvicultura preventiva i recuperació d'usos tradicionals.

Article 59. Edificacions i instal·lacions d'ús forestal

La construcció, la reconstrucció o la reforma d'edificacions i instal·lacions relacionades amb l'activitat forestal es realitzarà conforme als requisits establits per la Llei 10/2004, de 9 de desembre, de la Generalitat, del Sòl No Urbanitzable, sense perjudici dels requisits addicionals que puguen establir els planejaments urbanístics municipals o altres normatives sectorials aplicables.

Article 60. Trànsit de persones i ús públic en terrenys forestals

1. En els terrenys forestals privats, el trànsit de persones alienes a estos amb qualsevol finalitat, com també les activitats d'ús públic del medi, només podran realitzar-se després del consentiment exprés o tàcit dels titulars de les finques i respectant les servituds de pas tradicionals.

2. La conselleria competent sobre medi ambient promourà l'habilitació i l'adequada dotació de determinats espais de les muntanyes públiques per a l'exercici d'activitats recreatives, educatives i culturals compatibles amb la conservació d'estos.

Article 61. Recollida de bolets i altres fongs

1. La recollida de fongs en els terrenys forestals està regulada per l'Ordre de 16 de setembre de 1996, de la Conselleria d'Agricultura i Medi Ambient, per la qual es va regular la recollida de bolets i altres fongs en el territori de la Comunitat Valenciana, com també per l'Ordre d'11 de setembre de 1998, de la Conselleria de Medi Ambient, per la qual es va regular la recollida de la tòfona en el territori de la Comunitat Valenciana.

2. L'administració competent sobre espais naturals, en col·laboració amb els titulars de les explotacions forestals amb presència de bolets utilitzables, promourà la regulació específica d'este aprofitament per mitjà dels mecanismes previstos en la legislació aplicable.

3. Esta administració, així mateix, vetlarà perquè l'exercici d'esta activitat per persones alienes als titulars dels terrenys forestals afectats es realitze sense perjudici per als sòls, la vegetació, o els béns construïts existents en els dits terrenys.

SECCIÓ TERCERA
CAÇA I PESCA

Article 62. Objectius sectorials

Són objectius del present PORN en matèria de caça i pesca, els següents:

1. Assegurar l'aprofitament sostenible dels recursos cinegètics i piscícoles.
2. Assegurar el manteniment de l'equilibri biològic de les diferents espècies animals.
3. Contribuir a la pervivència de les activitats cinegètiques i piscícoles pel seu potencial econòmic, com també pels beneficis socials que presta als titulars dels terrenys inclosos en els vedats i a altres sectors de la població local.

Artículo 58. Incendios forestales

Se considera de importancia capital la prevención y lucha contra los incendios forestales. En relación con ello la Conselleria competente en la materia elaborará y aprobará, mediante un mecanismo de participación y consenso con los titulares de los terrenos forestales, el Plan de Prevención de Incendios Forestales del Macizo de Penyalgosa. Dicho Plan contemplará, entre otros, los siguientes aspectos preferentes:

- La ordenación de usos para la prevención de causas.
- La conciliación de intereses y la concienciación de la población.
- La creación y mejora de infraestructuras para la prevención y extinción de incendios y, en especial, la creación de una red de áreas de discontinuidad mediante técnicas de silvicultura preventiva y recuperación de usos tradicionales.

Artículo 59. Edificaciones e instalaciones de uso forestal

La construcción, reconstrucción o reforma de edificaciones e instalaciones relacionadas con la actividad forestal se realizará conforme a los requisitos establecidos por la Ley 10/2004, de 9 de diciembre, de la Generalitat, del Suelo No Urbanizable, sin perjuicio de los requisitos adicionales que puedan establecer los planeamientos urbanísticos municipales o otras normativas sectoriales aplicables.

Artículo 60. Tránsito de personas y uso público en terrenos forestales

1. En los terrenos forestales privados, el tránsito de personas ajenas a los mismos con cualquier finalidad, así como las actividades de uso público del medio, sólo podrán realizarse previo consentimiento expreso o tácito de los titulares de las fincas y respetando las servidumbres de paso tradicionales.

2. La Conselleria competente sobre medio ambiente promoverá la habilitación y adecuada dotación de determinados espacios de los montes públicos para el desarrollo de actividades recreativas, educativas y culturales, compatibles con la conservación de los mismos.

Artículo 61. Recogida de setas y otros hongos.

1. La recogida de hongos en los terrenos forestales está regulada por la Orden de 16 de septiembre de 1996, de la Conselleria de Agricultura y Medio Ambiente, por la que se reguló la recolección de setas y otros hongos en el territorio de la Comunidad Valenciana, así como por la Orden de 11 de septiembre de 1998, de la Conselleria de Medio Ambiente, por la que se reguló la recolección de la trufa en el territorio de la Comunidad Valenciana.

2. La Administración competente sobre espacios naturales, en colaboración con los titulares de las explotaciones forestales con presencia de setas utilizables, promoverá la regulación específica de este aprovechamiento mediante los mecanismos previstos en la legislación aplicable.

3. Dicha Administración, asimismo, velará porque el ejercicio de esta actividad por personas ajenas a los titulares de los terrenos forestales afectados se realice sin perjuicio para los suelos, la vegetación, o los bienes construidos existentes en dichos terrenos.

SECCION TERCERA
CAZA Y PESCA

Artículo 62. Objetivos sectoriales

Son objetivos del presente PORN en materia de caza y pesca, los siguientes:

1. Asegurar el aprovechamiento sostenible de los recursos cinegéticos y piscícolas.
2. Asegurar el mantenimiento del equilibrio biológico de las diferentes especies animales.
3. Contribuir a la pervivencia de las actividades cinegéticas y piscícolas por su potencial económico, así como por los beneficios sociales que presta a los titulares de los terrenos incluidos en los cotos y a otros sectores de la población local.

Article 63. Regulació general de les activitats cinegètiques i piscícola

1. L'ordenació, la gestió i la pràctica de les activitats cinegètica i piscícola en l'àmbit del PORN estan regulades per les seues respectives normatives sectorials, com també per les disposicions que, en desplegament d'estes, emeta la conselleria competent sobre estes matèries.

2. Els vedats de caça es regularan i gestionaran conforme als seus corresponents plans tècnics. Estos plans, atesos els criteris establits per la legislació vigent sobre caça han de garantir l'aprofitament sostenible dels recursos cinegètics, a partir de taxes d'aprofitament adequades a les existències censals de les poblacions cinegètiques.

3. Poden ser objecte de caça i pesca les espècies cinegètiques i piscícoles establides, amb caràcter general, a la Comunitat Valenciana, segons la legislació sectorial aplicable.

4. Amb caràcter general, l'activitat cinegètica es desenvoluparà sota criteris d'aprofitament sostenible del recurs natural i en forma compatible amb la conservació de la fauna i flora protegides, com també amb el normal desenvolupament de les restants activitats socioeconòmiques de la zona, principalment les agrícoles, ramaderes i forestals.

5. De conformitat amb l'article 5 del Decret 6/2004, de 23 de gener, del Consell de la Generalitat, pel qual es van establir les normes generals de protecció en terrenys forestals incendiats, en els terrenys forestals que hagen patit els efectes d'un incendi queda restringida la caça durant un període mínim d'una temporada. El període màxim de restricció serà determinat per a cada zona incendiada en particular per la conselleria competent sobre medi ambient, prèvia consulta a les associacions de caçadors afectades. També de conformitat amb l'esmentat article 5 del Decret 6/2004, de 23 de gener, de la Generalitat, amb caràcter extraordinari i degudament motivat per a evitar perjudicis als hàbitats, la fauna i la flora, esta conselleria podrà autoritzar la caça dins de l'esmentat període de restricció quan la regeneració natural de la vegetació en l'àmbit incendiado així ho permeta.

6. La introducció, el trasllat i la solta d'exemplars d'espècies cinegètiques vives requerirà l'autorització de l'administració competent sobre caça.

7. La conselleria competent sobre caça, atesa l'elevada importància com a recurs de les poblacions de cabra salvatge i cabirol, elaborarà un protocol de vigilància sanitària que permeta tant evitar l'entrada de sarna sarcòptica o altres malalties com prendre amb promptitud les mesures necessàries en cas de detecció d'animals malats. El brot d'epizootia detectada en la cabanya cinegètica ha de ser d'obligada declaració als organismes competents en matèria de sanitat animal.

8. La conselleria competent sobre caça, en col·laboració amb les associacions locals de caçadors, incentivarà l'execució d'actuacions destinades a la millora de l'activitat cinegètica, com ara la instal·lació i la millora d'abeuradors i altres instal·lacions cinegètiques, vacunacions, sembres de suport a la fauna, condicionament de camins i altres.

9. El programa d'ús públic per a l'àmbit del PORN, a què es refereix l'article 69 d'estes normes, contindrà les disposicions i les mesures específiques per a assegurar que les activitats recreatives o didàctiques en relació amb l'ús públic del medi natural no influeixen negativament sobre la vida de la fauna ni sobre l'exercici ordinari de l'activitat cinegètica.

SECCIÓ QUARTA ACTIVITATS EXTRACTIVES MINERES

Article 64. Objectius sectorials

És objectiu del present PORN en matèria d'activitats extractives mineres regular l'aprofitament dels recursos miners per a contribuir a la seua adequada explotació, evitant i minimitzant els impactes que pugen produir sobre el medi ambient i per a una millor restauració de l'espai natural afectat per l'activitat minera, inclòs el paisatge.

Artículo 63. Regulación general de las actividades cinegéticas y piscícola

1. La ordenación, la gestión y la práctica de las actividades cinegética y piscícola en el ámbito del PORN, están reguladas por sus respectivas normativas sectoriales, así como por las disposiciones que, en desarrollo de las mismas, emita la Conselleria competente sobre dichas materias.

2. Los cotos de caza se regularán y gestionarán conforme a sus correspondientes planes técnicos. Estos planes, atendiendo a los criterios establecidos por la legislación vigente sobre caza, deberán garantizar el aprovechamiento sostenible de los recursos cinegéticos, a partir de tasas de aprovechamiento adecuadas a las existencias censales de las poblaciones cinegéticas.

3. Pueden ser objeto de caza y pesca las especies cinegéticas y piscícolas establecidas, con carácter general, en la Comunidad Valenciana, según la legislación sectorial aplicable.

4. Con carácter general, la actividad cinegética se desarrollará bajo criterios de aprovechamiento sostenible del recurso natural y en forma compatible con la conservación de la fauna y flora protegidas, así como con el normal desarrollo de las restantes actividades socioeconómicas de la zona, principalmente las agrícolas, ganaderas, forestales.

5. De conformidad con el artículo 5 del Decreto 6/2004, de 23 de enero, del Consell de la Generalitat, por el que se establecieron normas generales de protección en terrenos forestales incendiados, en los terrenos forestales que hayan sufrido los efectos de un incendio queda restringida la caza durante un periodo mínimo de una temporada. El periodo máximo de restricción será determinado, para cada zona incendiada en particular, por la Conselleria competente sobre medio ambiente, previa consulta a las asociaciones de cazadores afectadas. También de conformidad con el citado artículo 5 del Decreto 6/2004, de 23 de enero, del Consell de la Generalitat, con carácter extraordinario y debidamente motivado para evitar perjuicios a los hábitats, la fauna y la flora, dicha Conselleria podrá autorizar la caza dentro del citado periodo de restricción cuando la regeneración natural de la vegetación en el ámbito incendiado así lo permita.

6. La introducción, traslado y suelta de ejemplares de especies cinegéticas vivas requerirá la autorización de la administración competente sobre caça.

7. La Conselleria competente sobre caza, dada la elevada importancia como recurso de las poblaciones de cabra montés y corzo, elaborará un protocolo de vigilancia sanitaria que permita tanto evitar la entrada de sarna sarcòptica u otras enfermedades como tomar con prontitud las medidas necesarias en caso de detección de animales enfermos. Todo brote de epizootia detectada en la cabanya cinegètica ha de ser de obligada declaración a los organismos competentes en materia de sanidad animal.

8. La Conselleria competente sobre caza, en colaboración con las asociaciones locales de cazadores, incentivará la ejecución de actuaciones destinadas a la mejora de la actividad cinegética, tales como instalación y mejora de abrevaderos y otras instalaciones cinegéticas, vacunaciones, siembras de apoyo a la fauna, arreglo de caminos y otras.

9. El programa de uso público para el ámbito del PORN, al que se refiere el artículo 69 de estas normas, contendrá disposiciones y medidas específicas para asegurar que las actividades recreativas o didácticas en relación con el uso público del medio natural, no influyan negativamente sobre la vida de la fauna ni sobre el ejercicio ordinario de la actividad cinegética.

SECCION CUARTA ACTIVIDADES EXTRACTIVAS MINERAS

Artículo 64. Objetivos sectoriales

Es objetivo del presente PORN en materia de actividades extractivas mineras, regular el aprovechamiento de los recursos mineros para contribuir a su adecuada explotación, evitando y minimizando los impactos que puedan producir sobre el medio ambiente y para una mejor restauración del espacio natural afectado por la actividad minera, incluido el paisaje.

Article 65. Activitats extractives i mineres

Queda prohibit l'atorgament de noves concessions i autoritzacions d'explotacions extractives mineres en l'àmbit del PORN.

SECCIÓ CINQUENA
ACTIVITATS INDUSTRIALS I COMERCIALS

Article 66. Objectius sectorials

Són objectius del present PORN, en matèria d'activitats industrials i comercials, els següents:

1. Fomentar l'establiment o la reconversió d'activitats industrials vinculades a l'aprofitament, la transformació, la posada en valor o la comercialització de productes locals del sector primari tant agrícola com ramader o forestal, com també les activitats del sector servicis vinculades a l'ús públic del medi.

2. Regular l'activitat industrial per a evitar o minimitzar els impactes negatius que es puguin produir sobre el medi ambient.

Article 67. Criteris generals sobre les activitats industrials i comercials

1. Les iniciatives de foment de l'activitat industrial i comercial atendran especialment la creació de condicions, facilitats i recursos gestors per a la posada en valor dels recursos humans locals, amb criteris de desenvolupament i foment de l'activitat econòmica, social i cultural de la zona segons l'ús sostenible i la conservació dels recursos naturals del Massís de Penyalgosa i el seu àmbit d'influència socioeconòmica.

2. La implantació de noves activitats industrials i comercials es realitzarà en els àmbits territorials i amb els requisits que prevegen els respectius planejaments urbanístics municipals, els quals atendran les determinacions de les normatives sectorials en matèria d'activitat urbanística, ordenació del territori, sòl no urbanitzable, activitats qualificades, protecció de l'ambient atmosfèric, abocaments al medi hídric o al subsòl i, si és el cas, l'avaluació d'impacte ambiental.

3. No podran instal·lar-se, en cap concepte, noves activitats industrials i comercials en l'àrea classificada com a zona de protecció (ZP). Amb caràcter general, tampoc es podran implantar en l'àrea de protecció ecològica (APE), llevat que es tracte d'activitats industrials i comercials que no es consideren incompatibles amb l'entorn en què s'ubiquen, activitats relacionades amb ús agroalimentari, ramader, cultural, turístic i artesanal, tenint sempre en compte el punt 2 d'este mateix article i per mitjà d'un informe previ favorable de la conselleria competent en matèria de medi ambient.

SECCIÓ SISENA
ÚS PÚBLIC DEL MEDI. ACTIVITATS TURÍSTIQUES,
EDUCATIVES I RECREATIVES

Article 68. Objectius sectorials

Són objectius del present PORN en matèria d'ús públic del medi les següents activitats turístiques, educatives i recreatives:

1. Fomentar i regular les activitats relacionades amb el gaudi ordenat i l'ensenyament dels valors naturals i culturals de la zona, tant els existents com els potencials que cal desenvolupar, com a part fonamental de l'estratègia de desenvolupament sostenible definida en el PORN.

2. Millorar les potencialitats locals a termes de recursos humans, econòmics, financers, socials i culturals.

3. Aconseguir, mantindre i difondre una oferta d'ús públic d'alta qualitat, tant en el nivell dels equipaments com en termes de qualitat del medi ambient humà i natural.

Article 69. Ordenació de l'ús públic

La conselleria competent sobre medi ambient elaborarà un programa d'ús públic per a l'àmbit del PORN. Este programa s'executarà

Artículo 65. Actividades extractivas y mineras

Queda prohibido el otorgamiento de nuevas concesiones y autorizaciones de explotaciones extractivas mineras en el ámbito del PORN.

SECCION QUINTA
ACTIVIDADES INDUSTRIALES Y COMERCIALES

Artículo 66. Objetivos sectoriales

Son objetivos del presente PORN, en materia de actividades industriales y comerciales, los siguientes:

1. Fomentar el establecimiento o reconversión de actividades industriales vinculadas al aprovechamiento, transformación, puesta en valor o comercialización de productos locales del sector primario tanto agrícola como ganadero o forestal, así como las actividades del sector servicios vinculadas al uso público del medio

2. Regular la actividad industrial para evitar o minimizar los impactos negativos que se pudieran producir sobre el medio ambiente.

Artículo 67. Criterios generales sobre las actividades industriales y comerciales

1. Las iniciativas de fomento de la actividad industrial y comercial atenderán especialmente a la creación de condiciones, facilidades y recursos gestores para la puesta en valor de los recursos humanos locales, con criterios de desarrollo y fomento de la actividad económica, social y cultural de la zona en función del uso sostenible y la conservación de los recursos naturales del Macizo de Penyalgosa y su ámbito de influencia socioeconómica.

2. La implantación de nuevas actividades industriales y comerciales se realizará en los ámbitos territoriales y con los requisitos que prevean los respectivos planeamientos urbanísticos municipales, los cuales atenderán a las determinaciones de las normativas sectoriales en materia de actividad urbanística, ordenación del territorio, suelo no urbanizable, actividades calificadas, protección del ambiente atmosférico, vertidos al medio hídrico o al subsuelo y, en su caso, evaluación de impacto ambiental.

3. No podrán instalarse, bajo ningún concepto, nuevas actividades industriales y comerciales en el área clasificada como Zona de Protección (ZP). Con carácter general, tampoco se podrán implantar en el Área de Protección Ecológica (APE), a no ser que se trate de actividades industriales y comerciales que no se consideren incompatibles con el entorno en que se ubican, actividades relacionadas con uso agroalimentarios, ganaderos, culturales, turísticos y artesanales, teniendo siempre en cuenta el punto 2 de este mismo artículo y mediante previo informe favorable de la Conselleria competente en materia de Medio Ambiente.

SECCION SEXTA
USO PUBLICO DEL MEDIO. ACTIVIDADES TURISTICAS,
EDUCATIVAS Y RECREATIVAS

Artículo 68. Objetivos sectoriales

Son objetivos del presente PORN en materia de uso público del medio: actividades turísticas, educativas y recreativas, los siguientes:

1. Fomentar y regular las actividades relacionadas con el disfrute ordenado y la enseñanza de los valores naturales y culturales de la zona, tanto existentes como potenciales a desarrollar, como parte fundamental de la estrategia de desarrollo sostenible definida en el PORN.

2. Mejorar las potencialidades locales en términos de recursos humanos, económicos, financieros, sociales y culturales.

3. Conseguir, mantener y difundir una oferta de uso público de alta calidad, tanto en el nivel de los equipamientos como en términos de calidad del medio ambiente humano y natural.

Artículo 69. Ordenación del uso público

Se elaborará por la Conselleria competente sobre medio ambiente, un programa de uso público para el ámbito del PORN Este programa

per mitjà d'actuacions a càrrec de la iniciativa pública, privada o mixta i ha d'incloure, almenys, els aspectes següents:

- Anàlisi i tipificació de la demanda.
- Inventari de recursos turístics, culturals i recreatius.
- Inventari d'infraestructures i equipaments existents per a ús públic.
- Tipificació i caracterització de les activitats i instal·lacions proposades.
- Localització de les instal·lacions i equipaments.
- Proposta d'elements assenyaladors homogenis.
- Directrius per a l'elaboració dels projectes.
- Directrius i normes de prevenció d'incendis forestals.
- Programació de les actuacions previstes.
- Cost econòmic d'aplicació.
- Formules de finançament i gestió, amb participació de les administracions autonòmica i local i del sector privat.
- Regulació de l'ús públic atesa la capacitat de càrrega determinada per a cada zona.

Article 70. Normes específiques d'ús públic

1. La localització i l'equipament d'àrees destinades a la realització d'activitats recreatives a sòl no urbanitzable ha de comptar amb l'informe favorable de la conselleria competent sobre medi ambient, sense perjudici de les preceptives autoritzacions i llicències sectorials i municipals.

2. Es prohibeix, amb caràcter general, circular amb vehicles, de motor o sense, fora de les carreteres i camins, inclosos els agrícoles i forestals. En terrenys forestals cal ajustar-se al que preveu el Decret 183/1994, d'1 de setembre, del Consell de la Generalitat, pel qual es varegular la circulació de vehicles per terrenys forestals.

3. Es prohibeix, amb caràcter general, la realització de competicions esportives de vehicles, de motor o sense, excepte les que es desenvolupen en carreteres asfaltades pertanyents a les xarxes autonòmica o local, amb l'autorització prèvia de la conselleria competent sobre medi ambient.

4. En la zona de protecció (ZP) del PORN no es permet la realització de competicions esportives de vehicles, de motor o sense, en qualsevol tipus de camí, asfaltat o no asfaltat. En esta zona, a més, no es permeten les excursions organitzades de vehicles de motor quan el nombre de vehicles participants siga superior a deu.

5. En tot l'àmbit del PORN es permet la realització de competicions esportives sense vehicle, sempre que compten amb l'autorització prèvia de la conselleria competent sobre medi ambient. La sol·licitud es presentarà amb una antelació mínima de dos mesos a la realització de l'activitat on han d'estar descrites les característiques de la competició, l'itinerari que s'ha de seguir i les infraestructures necessàries per a la realització. La confirmació de la sol·licitud ha d'incloure l'aprovació de l'itinerari o, si és el cas, la proposta de modificació d'este i els requisits mínims que s'han de complir per a no causar afeccions mediambientals i garantir el bon desenvolupament d'esta.

Article 71. Condicions d'ubicació de les instal·lacions turístiques, educatives i recreatives

Sense perjudici del que disposa la Llei 10/2004, de 9 de desembre, de la Generalitat, del Sòl No Urbanitzable, les activitats i les instal·lacions turístiques, recreatives, esportives, d'oci i esplai, incloent les edificacions destinades a allotjament i restauració queden subjectes, amb caràcter general, a les determinacions següents:

a) La construcció d'instal·lacions o edificacions dedicades a estes activitats requerirà informe favorable de la conselleria competent sobre medi ambient, encara que es tracte d'instal·lacions desmuntables de caràcter provisional, sense perjudici de les pertinents autoritzacions i llicències sectorials i municipals.

b) Les zones d'acampada i àrees recreatives han d'atindre's al que disposa el capítol III del Decret 233/1994, de 8 de novembre, del Consell de la Generalitat, pel qual es van regular les acampades i l'ús d'instal·lacions recreatives en les muntanyes de la Comunitat Valen-

se ejecutará mediante actuaciones a cargo de la iniciativa pública, privada o mixta y deberá contemplar, al menos, los siguientes aspectos:

- Análisis y tipificación de la demanda.
- Inventario de recursos turísticos, culturales y recreativos.
- Inventario de infraestructuras y equipamientos existentes para uso público.
- Tipificación y caracterización de las actividades e instalaciones propuestas.
- Localización de las instalaciones y equipamientos.
- Propuesta de elementos señalizadores homogéneos.
- Directrices para la elaboración de los proyectos.
- Directrices y normas de prevención de incendios forestales.
- Programación de las actuaciones previstas.
- Coste económico de aplicación.
- Formulas de financiación y gestión, con participación de las Administraciones Autonómica y Local y del sector privado.
- Regulación del uso público atendiendo a la capacidad de carga determinada para cada zona.

Artículo 70. Normas específicas de uso público

1. La localización y equipamiento de áreas destinadas a la realización de actividades recreativas en suelo no urbanizable deberá contar con informe favorable de la Conselleria competente sobre medio ambiente, sin perjuicio de las preceptivas autorizaciones y licencias sectoriales y municipales.

2. Se prohíbe, con carácter general, circular con vehículos, con o sin motor, fuera de las carreteras y caminos, incluidos los agrícolas y forestales. En terrenos forestales se atenderá a lo previsto en el Decreto 183/1994, de 1 de septiembre, del Consell de la Generalitat, por el que se reguló la circulación de vehículos por terrenos forestales.

3. Se prohíbe, con carácter general, la realización de competiciones deportivas de vehículos, con o sin motor, salvo las que se desarrollen en carreteras asfaltadas pertenecientes a las redes autonómica o local, previa autorización de la Conselleria competente sobre medio ambiente.

4. En la Zona de Protección (ZP) del PORN no se permite la realización de competiciones deportivas de vehículos, con o sin motor, en cualquier tipo de camino, asfaltado o no. En dicha zona, además, no se permite las excursiones organizadas de vehículos con motor cuando el número de vehículos participantes sea superior a diez.

5. En todo el ámbito del PORN se permite la realización de competiciones deportivas sin vehículo, siempre y cuando cuenten con la autorización previa de la Conselleria competente sobre medio ambiente. La solicitud se presentará con una antelación mínima de dos meses a la realización de la actividad, y en ella deberá estar descrita las características de la competición, el itinerario a seguir y las infraestructuras necesarias para su realización. La confirmación de la solicitud deberá de incluir la aprobación del itinerario o, en su caso, la propuesta de modificación del mismo y los requisitos mínimos que se han de cumplir para no causar afecciones medioambientales y garantizar el buen desarrollo de la misma.

Artículo 71. Condiciones de ubicación de las instalaciones turísticas, educativas y recreativas

Sin perjuicio de lo dispuesto en la Ley 10/2004, de 9 de diciembre, de la Generalitat, del Suelo No Urbanizable, las actividades e instalaciones turísticas, recreativas, deportivas, de ocio y esparcimiento, incluyendo las edificaciones destinadas a alojamiento y restauración, quedan sujetas, con carácter general, a las siguientes determinaciones:

a) La construcción de instalaciones o edificaciones dedicadas a dichas actividades requerirá informe favorable de la Conselleria competente sobre medio ambiente, aunque se trate de instalaciones desmontables de carácter provisional, sin perjuicio de las pertinentes autorizaciones y licencias sectoriales y municipales.

b) Las zonas de acampada y áreas recreativas deberán atenerse a lo dispuesto en el capítulo III del Decreto 233/1994, de 8 de noviembre, del Consell de la Generalitat, por el que se regularon las acampadas y el uso de instalaciones recreativas en los montes de la Comu-

ciana i en l'Ordre de 23 de febrer de 1995, de la Conselleria de Medi Ambient, pel qual es va desenrotllar el Decret 233/1994, de 8 de novembre, del Consell de la Generalitat, pel qual es van regular les acampades i l'ús d'instal·lacions recreatives en les muntanyes de la Comunitat Valenciana i es van crear les zones d'acampada autoritzada de caràcter educatiu o social.

c) En terrenys forestals es prohibeix la instal·lació de nous paellers o qualsevol altre tipus d'estructura preparada per a encendre foc, poden suprimir-se els existents en el moment de l'aprovació d'este PORN si es consideren d'alt risc d'incendi a criteri de l'administració forestal.

d) L'adaptació o la transformació d'edificacions existents a sòl no urbanitzable per a l'ús turístic, educatiu, esportiu o recreatiu, es considerarà preferible davant de l'alternativa d'edificació de nova planta amb esta finalitat.

e) Es fomentarà la senyalització de sendes i camins pedestres que connecten les poblacions amb les àrees recreatives, refugis i zones d'acampada, a fi de potenciar l'ús excursionista i educatiu en l'àmbit del parc. Així mateix, es potenciarà una xarxa d'itineraris ecoturístics que connecten amb les poblacions limítrofes del parc.

SECCIÓ SETENA ACTIVITATS D'INVESTIGACIÓ

Article 72. Objectius sectorials

Són objectius del present PORN, en matèria d'activitats d'investigació, els següents:

1. Determinar la composició, l'estructura, el funcionament i la dinàmica dels sistemes naturals més rellevants del Massís de Penyagolosa des de la investigació bàsica, a fi d'assegurar la correcta gestió per a la conservació i l'ús sostenible dels recursos naturals i la diversitat biològica.

2. Promoure la col·laboració amb els centres d'investigació i els mateixos investigadors que assegure una activitat investigadora adequada a les necessitats del Massís de Penyagolosa.

Article 73. Activitats d'investigació i seguiment ecològic

1. Qualsevol treball d'investigació dels recursos naturals o seguiment ecològic que es duga a terme requerirà l'autorització de la conselleria competent sobre medi ambient, a la qual s'entregaran dos exemplars de totes les publicacions que es deriven de la investigació realitzada en l'àmbit del PORN.

2. La construcció d'instal·lacions destinades a les activitats científiques sobre sòl no urbanitzable requerirà informe favorable de l'esmentada conselleria, encara que es tracte d'instal·lacions desmuntables de caràcter provisional.

3. L'adaptació o la transformació d'edificacions existents a sòl no urbanitzable a l'ús científic serà, en tot cas, prioritària sobre la nova construcció per al mateix tipus d'usos.

4. Les construccions i les instal·lacions vinculades a les activitats d'investigació guardaran una relació de dependència i proporció adequades a les activitats científiques que es realitzen on hagen d'instal·lar-se.

SECCIÓ HUITENA ACTIVITATS URBANÍSTIQUES I EDIFICACIÓ

Article 74. Objectius sectorials

Són objectius del present PORN, en matèria d'activitats urbanístiques i edificació, els següents:

1. Integrar les respectives planificacions urbanístiques municipals amb els objectius de conservació i desenrotllament sostenible d'este pla.

2. Aconseguir, en l'edificació i en l'estructura urbanística, un nivell de qualitat adequat als valors ambientals i paisatgístics de la zona, com també a les necessitats de qualitat de vida dels habitants.

nidad Valenciana, y en la Orden de 23 de febrero de 1995, de la Conselleria de Medio Ambiente, por el que se desarrolló el Decreto 233/1994, de 8 de noviembre, del Consell de la Generalitat, por el que se regularon las acampadas y el uso de instalaciones recreativas en los montes de la Comunidad Valenciana y se crearon las zonas de acampada autorizada de carácter educativo o social.

c) En terrenos forestales se prohíbe la instalación de nuevos paellers o cualquier otro tipo de estructura acondicionada para encender fuego, pudiendo suprimirse los existentes en el momento de la aprobación de este PORN si se consideran de alto riesgo de incendio a criterio de la administración forestal.

d) La adaptación o transformación de edificaciones existentes en suelo no urbanizable para el uso turístico, educativo, deportivo o recreativo, se considerará preferible ante la alternativa de edificación de nueva planta con dicha finalidad.

e) Se fomentará la señalización de senderos y caminos pedestres que conecten las poblaciones con las áreas recreativas, refugios y zonas de acampada, a fin de potenciar el uso excursionista y educativo en el ámbito del parque. Asimismo, se potenciará una red de itinerarios ecoturísticos que conecten con las poblaciones limítrofes del parque.

SECCION SÉPTIMA ACTIVIDADES DE INVESTIGACION

Artículo 72. Objetivos sectoriales

Son objetivos del presente PORN, en materia de actividades de investigación, los siguientes:

1. Determinar la composición, estructura, funcionamiento y dinámica de los sistemas naturales más relevantes del Macizo de Penyagolosa desde la investigación básica, con el fin de asegurar la correcta gestión para la conservación y uso sostenible de los recursos naturales y la diversidad biológica.

2. Promover la colaboración con los centros de investigación y los propios investigadores que asegure una actividad investigadora adecuada a las necesidades del Macizo de Penyagolosa.

Artículo 73. Actividades de investigación y seguimiento ecológico

1. Cualquier trabajo de investigación de los recursos naturales o seguimiento ecológico que se lleve a cabo, requerirá la autorización de la Conselleria competente sobre medio ambiente, a la que se le entregarán dos ejemplares de todas las publicaciones que se deriven de la investigación realizada en el ámbito del PORN.

2. La construcción de instalaciones destinadas a las actividades científicas sobre suelo no urbanizable requerirá informe favorable de la citada Conselleria, aunque se trate de instalaciones desmontables de carácter provisional.

3. La adaptación o transformación de edificaciones existentes en suelo no urbanizable al uso científico será, en todo caso, prioritaria sobre la nueva construcción, para el mismo tipo de usos.

4. Las construcciones e instalaciones vinculadas a las actividades de investigación guardarán una relación de dependencia y proporción adecuadas a las actividades científicas que se realicen donde hayan de instalarse.

SECCION OCTAVA ACTIVIDADES URBANÍSTICAS Y EDIFICACION

Artículo 74. Objetivos sectoriales

Son objetivos del presente PORN, en materia de actividades urbanísticas y edificación, los siguientes:

1. Integrar las respectivas planificaciones urbanísticas municipales con los objetivos de conservación y desarrollo sostenible de este Plan.

2. Alcanzar, en la edificación y en la estructura urbanística, un nivel de calidad adecuado a los valores ambientales y paisajísticos de la zona, así como a las necesidades de calidad de vida de los habitantes.

Article 75. Règim general de l'activitat urbanística

1. Els planejaments urbanístics que s'aproven després de l'entrada en vigor d'este pla, o bé es modifiquen afectant-lo territorialment, han d'incorporar les determinacions de PORN que afecten l'activitat urbanística, l'edificació i la qualitat ambiental i paisatgística.

2. La possible classificació de nou sòl urbà o urbanitzable es realitzarà conforme als requisits i els procediments establits per la normativa urbanística vigent, amb un informe previ favorable de la conselleria competent sobre medi ambient. Esta possible classificació ha de justificar-se ateses les necessitats dels distints nuclis de població en matèria d'edificació residencial, infraestructures, equipaments, servicis i activitats econòmiques i socials.

3. Llevat d'excepcions per causa justificada, els possibles nous sòls urbans o urbanitzables han de localitzar-se en l'entorn dels nuclis de població o d'activitat terciària existents, procurant un model de ciutat compacta per evitar una implantació urbanística dispersa i respectar la morfologia del teixit urbà originària. En cap cas, serà possible la reclasseficació urbanística dels sòls no urbanitzables inclosos en les següents categories d'ordenació: zona de protecció (ZP) i àrea de protecció ecològica (APE).

Article 76. Règim general de l'edificació

1. Amb caràcter general, la construcció, la rehabilitació i la reforma d'edificacions en el medi rural, fora dels sòls urbans o urbanitzables, es realitzarà conforme als requisits i els procediments establits en la normativa vigent sobre sòl no urbanitzable, com també ateses les determinacions aplicables d'estes normes sobre:

a) La protecció dels hàbitats, les espècies de flora i fauna, el paisatge, els sòls, els valors geològics i el medi hídric superficial o subterrani.

b) L'exercici de les activitats agrícola, ramadera, forestal, cinegètica, d'investigació, d'ús públic, d'ús religiós i de dotació d'infraestructures.

2. Com a directriu general, en el sòl no urbanitzable es considera recomanable per a un determinat ús, l'adaptació, la reconstrucció o la remodelació de les edificacions existents enfront de l'alternativa d'edificació de nova planta.

3. Les noves construccions i instal·lacions necessàries per a l'exercici de qualsevol tipus d'activitat residencial, social o econòmica a sòl no urbanitzable, tant en edificació de nova planta com en el cas de remodelació d'edificis, han de guardar una relació de dependència i proporció adequades a l'activitat en el lloc concret on s'ubique esta.

4. Les noves edificacions, com també les remodelacions d'edificis que afecten l'exterior d'estos, han de complir els següents requisits mínims de qualitat en l'àmbit del sòl no urbanitzable:

a) S'adequaran als tipus de materials constructius i als colors utilitzats de l'entorn paisatgístic on es troben.

b) Respectaran les característiques estètiques, de tendències de paisatge i de materials tradicionals, procurant la seua correcta integració en el paisatge i evitant la ruptura d'este per mitjà de l'aparició d'edificis o instal·lacions que per la seua altura, volum, caràcter o aspecte exterior siguin discordants amb les construccions pròpies de la zona.

c) Les façanes dels edificis públics o privats, com també les seues mitgeres i parets unides al descobert, han de conservar-se en les degudes condicions de seguretat, higiene i estètica.

d) Tots els paraments visibles des de l'exterior han de tractar-se amb els mateixos materials i qualitat que les façanes.

e) Els cossos construïts sobre la coberta de l'edifici quedaran integrats en la composició de l'edifici o ocults.

f) Ha d'evitar-se, en la mesura que siga possible, la visibilitat des de l'exterior de les línies de conducció elèctrica i telefònica, com també de les antenes de televisió i ràdio.

5. Les determinacions de l'anterior apartat 4, d'aplicació en el sòl no urbanitzable, tenen el caràcter de recomanació i criteri orientatiu per a l'edificació en el sòl urbà i urbanitzable.

Artículo 75. Régimen general de la actividad urbanística

1. Los planeamientos urbanísticos que se aprueben con posterioridad a la entrada en vigor de este Plan, o bien se modifiquen afectando territorialmente al mismo, deberán incorporar las determinaciones de PORN que afecten a la actividad urbanística, la edificación y la calidad ambiental y paisajística.

2. La posible clasificación de nuevo suelo urbano o urbanizable se realizará conforme a los requisitos y procedimientos establecidos por la normativa urbanística vigente, previo informe favorable de la Conselleria competente sobre medio ambiente. Dicha posible clasificación deberá justificarse atendiendo a las necesidades de los distintos núcleos de población en materia de edificación residencial, infraestructuras, equipamientos, servicios y actividades económicas y sociales.

3. Salvo excepciones por causa justificada, los posibles nuevos suelos urbanos o urbanizables deberán localizarse en el entorno de los núcleos de población o de actividad terciaria existentes, procurando un modelo de ciudad compacta evitando una implantación urbanística dispersa y respetando la morfología del tejido urbano originaria. En ningún caso, será posible la reclasificación urbanística de los suelos no urbanizables incluidos en las siguientes categorías de ordenación: Zona de Protección (ZP) y Área de Protección Ecológica (APE).

Artículo 76. Régimen general de la edificación

1. Con carácter general, la construcción, rehabilitación y reforma de edificaciones en el medio rural, fuera de los suelos urbanos o urbanizables, se realizará conforme a los requisitos y procedimientos establecidos en la normativa vigente sobre suelo no urbanizable, así como atendiendo a las determinaciones aplicables de estas normas sobre:

a) La protección de los hábitats, las especies de flora y fauna, el paisaje, los suelos, los valores geológicos y el medio hídrico superficial o subterráneo.

b) El ejercicio de las actividades agrícola, ganadera, forestal, cinegética, de investigación, de uso público, uso religioso y de dotación de infraestructuras.

2. Como directriz general, en el suelo no urbanizable se considera recomendable, para un determinado uso, la adaptación, reconstrucción o remodelación de las edificaciones existentes frente a la alternativa de edificación de nueva planta.

3. Las nuevas construcciones e instalaciones necesarias para el ejercicio de cualquier tipo de actividad residencial, social o económica en el suelo no urbanizable, tanto en edificación de nueva planta como en el caso de remodelación de edificios, deberán guardar una relación de dependencia y proporción adecuadas a la actividad en el lugar concreto donde se ubique la misma.

4. Las nuevas edificaciones, así como las remodelaciones de edificios afectando al exterior de los mismos, deberán cumplir los siguientes requisitos mínimos de calidad en el ámbito del suelo no urbanizable:

a) Adecuarán a los tipos de materiales constructivos y a los colores utilizados del entorno paisajístico donde se encuentran.

b) Respetarán las características estéticas, de tendencias de paisaje y de materiales tradicionales, procurando su correcta integración en el paisaje y evitando la ruptura del mismo mediante la aparición de edificios o instalaciones que por su altura, volumen, carácter, o aspecto exterior, sean discordantes con las construcciones propias de la zona.

c) Las fachadas de los edificios públicos o privados, así como sus medianeras y paredes unidas al descubierto, deberán conservarse en las debidas condiciones de seguridad, higiene y estética.

d) Todos los paramentos visibles desde el exterior deberán tratarse con iguales materiales y calidad que las fachadas.

e) Los cuerpos construidos sobre la cubierta del edificio quedarán integrados en la composición del edificio u ocultos.

f) Deberá evitarse, en la medida de lo posible, la visibilidad desde el exterior de las líneas de conducción eléctrica y telefónica, así como de las antenas de televisión y radio.

5. Las determinaciones del anterior apartado 4, de aplicación en el suelo no urbanizable, tienen el carácter de recomendación y criterio orientativo para la edificación en el suelo urbano y urbanizable.

6. En tot l'àmbit del PORN queda prohibit el desmantellament, la demolició o l'alteració substancial d'aquells edificis i instal·lacions tradicionals o d'interès historicoarqueològic, per als quals es potenciaran les actuacions que suposen la seua millora, restauració i conservació.

SECCIÓ NOVENA INFRAESTRUCTURES

Article 77. Objectius sectorials

Són objectius del present PORN en matèria d'infraestructures, els següents:

1. Aconseguir una dotació d'infraestructures, tant viàries com d'un altre tipus, adequades a les necessitats de la població local i dels visitants, atesos els barems quantitativs i de qualitat exigibles en la Unió Europea actualment.

2. Integrar les dites dotacions amb els objectius d'este pla sobre desenvolupament sostenible segons la conservació de la qualitat del medi ambient i el paisatge.

Article 78. Règim d'avaluació ambiental de les actuacions sobre infraestructures

La normativa vigent sobre avaluació d'impacte ambiental, d'àmbit estatal i autonòmic, estableix els casos en què la construcció de noves infraestructures amb qualsevol finalitat, com també la remodelació de les existents, estan sotmeses al procediment d'avaluació o estimació d'impacte ambiental. Este règim general és el vigent en l'àmbit territorial del PORN.

Article 79. Criteris generals sobre infraestructures

1. La construcció o la remodelació d'infraestructures que, pel seu abast o característiques, estiguen subjectes al procediment ordinari d'avaluació o estimació d'impacte ambiental requeriran informe favorable de la conselleria competent sobre medi ambient.

2. A l'efecte de la instal·lació de noves infraestructures, la xarxa viària autonòmica o local té la consideració de "corredor de localització d'infraestructures" en una franja de 100 metres d'amplària a cada costat de la mitjana. La realització, si és el cas, de futures actuacions infraestructurals de caràcter lineal, com ara línies elèctriques i de comunicacions, conduccions d'aigua, gasoductes o altres conduccions, han de dirigir-se amb caràcter prioritari cap estos "corredors". En tot cas, els corredors de localització d'infraestructures han d'evitar sempre que siga possible la fragmentació de les unitats de vegetació natural de caràcter forestal, arbustiu o herbaci existents.

3. La construcció o la remodelació d'infraestructures de qualsevol tipus han de realitzar-se amb les adequades mesures correctores d'integració paisatgística i de minimització dels impactes ambientals negatius, principalment quant a la correcta ubicació d'estes i a la restauració dels terrenys i les formacions vegetals afectades.

Article 80. Xarxa viària

1. Conforme al que estableix l'apartat 3 de l'article 79 d'estes normes, les obres de construcció, millora, ampliació i conservació d'infraestructures viàries, com carreteres, pistes forestals, camins ramaders, camins, sendes o passos, tant públics com privats, preveran mesures per a la seua integració paisatgística i la minimització de l'impacte ambiental, així mateix, han d'incloure la regeneració de les àrees degradades i la restauració de la coberta vegetal per mitjà d'espècies autòctones adequades per a la fixació de talusos i control dels processos erosius.

2. No estan subjectes a autorització o informe vinculant de la conselleria competent sobre medi ambient la construcció o la remodelació d'infraestructures viàries que no estiguen sotmeses al procediment ordinari d'avaluació o estimació d'impacte ambiental en matèria de conservació i millora del medi i gestió ordinària dels recursos forestals, agrícoles, ramaders o cinegètics. Estes actuacions, no obstant, comptaran amb l'assessorament d'esta administració per a assegurar la seua integració amb els objectius del PORN. Este informe

6. En todo el ámbito del PORN queda prohibido el desmantelamiento, demolición o alteración sustancial de aquellos edificios e instalaciones tradicionales o de interés histórico-arqueológico, para los cuales se potenciarán las actuaciones que supongan su mejora, restauración y conservación.

SECCIÓN NOVENA INFRAESTRUCTURAS

Artículo 77. Objetivos sectoriales

Son objetivos del presente PORN en materia de infraestructuras, los siguientes:

1. Conseguir una dotación de infraestructuras, tanto viarias como de otro tipo, adecuadas a las necesidades de la población local y de los visitantes, atendiendo a los baremos cuantitativos y de calidad exigibles en la Unión Europea actualmente.

2. Integrar dichas dotaciones con los objetivos de este Plan sobre desarrollo sostenible en función de la conservación de la calidad del medio ambiente y el paisaje.

Artículo 78. Régimen de evaluación ambiental de las actuaciones sobre infraestructuras

La normativa vigente sobre evaluación de impacto ambiental, de ámbito estatal y autonómico, establece los casos en que la construcción de nuevas infraestructuras con cualquier finalidad, así como la remodelación de las existentes, están sometidas al procedimiento de evaluación o estimación de impacto ambiental. Este régimen general es el vigente en el ámbito territorial del PORN.

Artículo 79. Criterios generales sobre infraestructuras

1. La construcción o remodelación de infraestructuras que, por su alcance o características, estén sujetas al procedimiento ordinario de evaluación o estimación de impacto ambiental, requerirán informe favorable de la Conselleria competente sobre medio ambiente.

2. A efectos de instalación de nuevas infraestructuras, la red viaria autonómica o local tiene la consideración de "corredor de localización de infraestructuras" en una franja de 100 metros de anchura a cada lado de la mediana. La realización, en su caso, de futuras actuaciones infraestructurales de carácter lineal, tales como líneas eléctricas y de comunicaciones, conducciones de agua, gasoductos u otras conducciones, tendrán que dirigirse con carácter prioritario hacia estos "corredores". En cualquier caso, los corredores de localización de infraestructuras tendrán que evitar siempre que sea posible la fragmentación de las unidades de vegetación natural de carácter forestal, arbustivo o herbáceo existentes.

3. La construcción o remodelación de infraestructuras de cualquier tipo deberán realizarse con las adecuadas medidas correctoras de integración paisajística y de minimización de los impactos ambientales negativos, principalmente en cuanto a la correcta ubicación de las mismas y a la restauración de los terrenos y las formaciones vegetales afectadas.

Artículo 80. Red viaria

1. Conforme a lo establecido en el apartado 3 del artículo 79 de estas normas, las obras de construcción, mejora, ampliación y conservación de infraestructuras viarias, como carreteras, pistas forestales, vías pecuarias, caminos, sendas o pasos, tanto públicos como privados, preverán medidas para su integración paisajística y la minimización del impacto ambiental, debiendo, asimismo, contemplar la regeneración de las áreas degradadas y la restauración de la cubierta vegetal mediante especies autóctonas adecuadas para la fijación de taludes y control de los procesos erosivos.

2. No están sujetas a autorización o informe vinculante de la Conselleria competente sobre medio ambiente la construcción o remodelación de infraestructuras viarias que no estén sometidas al procedimiento ordinario de evaluación o estimación de impacto ambiental en materia de conservación y mejora del medio y gestión ordinaria de los recursos forestales, agrícolas, ganaderos o cinegéticos. Estas actuaciones, no obstante, contarán con el asesoramiento de dicha administración para asegurar su integración con los objetivos del

vinculant serà requerit, no obstant això, per a actuacions sobre infraestructures viàries no relacionades amb les finalitats indicades.

Article 81. Abastiment d'aigua

La construcció o la remodelació d'infraestructures de captació, emmagatzematge o distribució d'aigua, tant potable de consum públic com per a altres usos, estan subjectes a les regulacions sectorials específiques, incloent l'avaluació d'impacte ambiental quan corresponga, i a les determinacions d'estes normes sobre qualitat de l'edificació en el sòl no urbanitzable i sobre conservació del medi, el paisatge, els recursos geològics i el medi hídric superficial o subterrani

Article 82. Sanejament i depuració d'aigües residuals

1. La conselleria competent sobre medi ambient, en col·laboració amb els ajuntaments i la resta d'organismes competents en les administracions autonòmica i local, fomentará la construcció i l'adequada gestió de sistemes de sanejament i depuració d'aigües residuals per als nuclis de població i per a l'edificació aïllada en l'àmbit territorial del PORN.

2. Els requisits en sanejament i depuració d'aigües residuals, per als nuclis de població i per a l'edificació al sòl no urbanitzable, són els exigits, amb caràcter general, per les normatives sectorials en matèria d'activitat urbanística, sòl no urbanitzable i abocaments al medi hídric i al subsòl.

Article 83. Residus sòlids

1. La conselleria competent sobre medi ambient, en col·laboració amb els ajuntaments i la resta d'òrgans implicats, promourà les mesures necessàries per a assegurar l'adequada gestió dels residus sòlids conforme al que estableix la normativa sobre residus i en la planificació sectorial en la matèria.

2. D'acord amb esta normativa sectorial, no es permet l'abocament, l'emmagatzematge, la manipulació o el transport incontrolats de residus sòlids de qualsevol naturalesa. L'esmentada conselleria competent promourà les mesures oportunes per a la neteja i la restauració dels terrenys afectats per abocaments sòlids.

Article 84. Infraestructures energètiques

1. Amb caràcter general, la instal·lació de qualsevol infraestructura energètica requerirà informe favorable de la conselleria competent sobre medi ambient, i estarà subjecta al compliment de la normativa sectorial vigent i al procediment d'avaluació d'impacte ambiental quan corresponga.

2. En particular, requeriran este informe favorable la instal·lació de noves línies elèctriques i els treballs d'adequació diferents de la conservació o la reparació ordinària d'estos.

3. En tots els casos, les línies que discorren per l'àmbit del PORN seran de provada seguretat.

4. S'entendrà per línies de provada seguretat aquelles que complixen els requisits següents:

a) Garantir la detecció de ruptura de conductor i faltes d'alta impedància.

b) Assegurar la localització de la falta en un rang de 500 m amb un temps màxim de 5 minuts des de l'instant de detecció de la falta.

c) Disposar d'un sistema que permeta comunicar amb el telèfon d'emergència (112) en un temps inferior a 5 minuts des de l'instant de la localització de la falta per a la seua posterior gestió.

d) No permetre reenganxaments automàtics quan la línia haja sigut desconnectada per una falta potencialment perillosa per al medi forestal.

e) El compliment d'estes característiques que asseguren una protecció especialment segura estarà garantit per un projecte tècnic aprovat per la conselleria competent en matèria d'energia que garantisca que el sistema de protecció complix les característiques exposades.

5. La conselleria competent sobre medi ambient impulsarà, en col·laboració amb els organismes competents i amb les entitats i par-

PORN. Dicho informe vinculante será requerido, no obstante, para actuaciones sobre infraestructuras viarias no relacionadas con las finalidades indicadas.

Artículo 81. Abastecimiento de agua

La construcción o remodelación de infraestructuras de captación, almacenamiento o distribución de agua, tanto potable de consumo público como para otros usos, están sujetas a las regulaciones sectoriales específicas, incluyendo la evaluación de impacto ambiental cuando corresponda, y a las determinaciones de estas normas sobre calidad de la edificación en el suelo no urbanizable y sobre conservación del medio, el paisaje, los recursos geológicos y el medio hídrico superficial o subterráneo.

Artículo 82. Saneamiento y depuración de aguas residuales

1. La Conselleria competente sobre medio ambiente, en colaboración con los Ayuntamientos y los restantes organismos competentes en las Administraciones Autonómica y Local, fomentará la construcción y la adecuada gestión de sistemas de saneamiento y depuración de aguas residuales para los núcleos de población y para la edificación aislada en el ámbito territorial del PORN.

2. Los requisitos en saneamiento y depuración de aguas residuales, para los núcleos de población y para la edificación en el suelo no urbanizable, son los exigidos, con carácter general, por las normativas sectoriales en materia de actividad urbanística, suelo no urbanizable y vertidos al medio hídrico y al subsuelo.

Artículo 83. Residuos sólidos

1. La Conselleria competente sobre medio ambiente, en colaboración con los Ayuntamientos y los restantes órganos implicados, promoverá las medidas necesarias para asegurar la adecuada gestión de los residuos sólidos conforme a lo establecido en la normativa sobre residuos y en la planificación sectorial en la materia.

2. De acuerdo con dicha normativa sectorial, no se permite el vertido, almacenamiento, manipulación o transporte incontrolados de residuos sólidos de cualquier naturaleza. La citada Conselleria competente promoverá las medidas oportunas para la limpieza y restauración de los terrenos afectados por vertidos sólidos.

Artículo 84. Infraestructuras energéticas

1. Con carácter general, la instalación de cualquier infraestructura energética requerirá informe favorable de la Conselleria competente sobre medio ambiente, y estará sujeta al cumplimiento de la normativa sectorial vigente y al procedimiento de Evaluación de Impacto Ambiental cuando corresponda.

2. En particular, requerirán dicho informe favorable la instalación de nuevos tendidos eléctricos y los trabajos de adecuación distintos de la conservación o reparación ordinaria de los mismos.

3. En todos los casos, las líneas que discurran por el ámbito del PORN serán de probada seguridad.

4. Se entenderá por líneas de probada seguridad aquellas que cumplen los siguientes requisitos:

a) Garantizar la detección de rotura de conductor y faltes de alta impedancia.

b) Assegurar la localización de la falta en un rango de 500 m. con un tiempo máximo de 5 minutos desde el instante de detección de la falta.

c) Disponer de un sistema que permita comunicar con el teléfono de emergencia (112) en un tiempo inferior a 5 minutos desde el instante de la localización de la falta para su posterior gestión.

d) No permitir reenganches automáticos cuando la línea haya sido desconnectada por una falta potencialmente peligrosa para el medio forestal.

e) El cumplimiento de estas características que aseguran una protección especialmente segura, estará garantizado por un proyecto técnico aprobado por la Conselleria competente en materia de energía que garantice que el sistema de protección cumple las características expuestas.

5. La Conselleria competente sobre medio ambiente impulsará, en colaboración con los organismos competentes y con las entidades

ticulars, l'execució de programes d'electrificació destinats a la millora de l'hàbitat rural i dels equipaments i servicis destinats a l'ús públic.

6. L'electrificació es realitzarà per mitjà de panells solars o altres energies renovables, a excepció d'aquelles que suposen un impacte negatiu sobre el paisatge o els hàbitats protegits.

7. Es promourà que les noves línies elèctriques i telefòniques en l'àmbit del PORN es construïsquen subterrànies i, en tot cas, estiguen recolzades en el traçat de vies de comunicació existents, per evitar en la mesura que es pugui l'afecció a terrenys de muntanya o cultiu.

Article 85. Telecomunicacions

1. La conselleria competent sobre medi ambient impulsarà davant dels organismes competents la progressiva correcció dels dèficits en cobertura de telefonia mòbil i altres instal·lacions de telecomunicació.

2. La instal·lació d'antenes i els elements associats, tant de telefonia mòbil com per a altres finalitats, requerirà l'informe favorable de l'esmentada conselleria competent, sense perjudici dels preceptius informes i autoritzacions sectorials.

Article 86. Accés d'helicòpters

1. La conselleria competent sobre medi ambient impulsarà la dotació de mitjans per a l'accés d'helicòpters a l'àmbit territorial del PORN, en especial, amb finalitats de prevenció i lluita contra incendis, atenció sanitària i protecció civil.

2. Les necessitats en helipistes per a estes finalitats seran les establides pels organismes sectorials que corresponguen. La construcció d'estes en l'àmbit del sòl no urbanitzable requerirà informe favorable de l'esmentada conselleria competent.

Article 87. Preses i altres instal·lacions hidràuliques en llits

La construcció de preses i altres instal·lacions hidràuliques en llits de rius i barrancs, amb finalitat de correcció hidrologicoforestal o de gestió del recurs hídic, està sotmesa als requisits, procediments i autoritzacions sectorials establits per les normatives sectorials en matèria forestal i d'aigües, com també al procediment d'avaluació d'impacte ambiental quan corresponga. Les actuacions promogudes o autoritzades per organismes aliens a la conselleria competent sobre medi ambient, requeriran informe favorable d'esta última.

TÍTOL III

NORMES PARTICULARS. REGULACIÓ DE LES ZONES D'ORDENACIÓ DEL PORN

CAPÍTOL I ZONIFICACIÓ DEL PORN

Article 88. Zonificació

1. En l'àmbit territorial del PORN s'estableix una zonificació del sòl definida per les següents categories d'ordenació:

- a) Zona de protecció (ZP).
- b) Zona d'influència (ZI), amb les següents subzones:
 - B.1. Àrea de protecció ecològica (APE).
 - B.2. Àrea de protecció paisatgística (APP).
 - B.3. Àrees edificades (AE).

2. La delimitació gràfica de les esmentades categories d'ordenació figura en la cartografia de zonificació del PORN.

CAPÍTOL II ZONA DE PROTECCIÓ (ZP)

Article 89. Caracterització

1. Constitueix la zona de protecció (ZP) d'este pla els terrenys que reunixen, al mateix temps, les següents característiques:

a) Presència de molt rellevants i fins i tot excepcionals valors ecològics, geomorfològics i paisatgístics, que constitueixen ecosistemes amb una funció ambiental de destacada importància. S'inclou en esta cate-

goria, la ejecució de programes de electrificació destinats a la mejora del hábitat rural y de los equipamientos y servicios destinados al uso público.

6. La electrificació se realitzarà mediante paneles solares u otras energías renovables, a excepción de aquellas que supongan un impacto negativo sobre el paisaje o los hábitats protegidos.

7. Se promoverá que los nuevos tendidos eléctricos y telefónicos en el ámbito del PORN se construyan subterráneos y, en cualquier caso, vengan apoyados en el trazado de vías de comunicación existentes, evitando en lo posible la afección a terrenos de monte o cultivo.

Artículo 85. Telecomunicaciones

1. La Conselleria competente sobre medio ambiente impulsará ante los organismos competentes la progresiva corrección de los déficits en cobertura de telefonia móvil y otras instalaciones de telecomunicación.

2. La instalación de antenas y sus elementos asociados, tanto de telefonia móvil como para otras finalidades, requerirá el informe favorable de la citada Conselleria competente, sin perjuicio de los preceptivos informes y autorizaciones sectoriales.

Artículo 86. Acceso de helicópteros

1. La Conselleria competente sobre medio ambiente impulsará la dotación de medios para el acceso de helicópteros al ámbito territorial del PORN, en especial, con finalidades de prevención y lucha contra incendios, atención sanitaria y protección civil.

2. Las necesidades en helipistas para dichas finalidades serán establecidas por los organismos sectoriales que correspondan. La construcción de las mismas en el ámbito del suelo no urbanizable requerirá informe favorable de la citada Conselleria competente.

Artículo 87. Represas y otras instalaciones hidráulicas en cauces

La construcción de represas y otras instalaciones hidráulicas en cauces de ríos y barrancos, con finalidad de corrección hidrologico-forestal o de gestión del recurso hídrico, está sometida a los requisitos, procedimientos y autorizaciones sectoriales establecidos por las normativas sectoriales en materia forestal y de aguas, así como al procedimiento de evaluación de impacto ambiental cuando corresponda. Las actuaciones promovidas o autorizadas por organismos ajenos a la Conselleria competente sobre medio ambiente, requerirán informe favorable de esta última.

TÍTULO III

NORMAS PARTICULARS. REGULACION DE LAS ZONAS DE ORDENACION DEL PORN

CAPÍTULO I ZONIFICACION DEL PORN

Artículo 88. Zonificación

1. En el ámbito territorial del PORN se establece una zonificación del suelo definida por las siguientes categorías de ordenación:

- a) Zona de Protección (ZP).
- b) Zona de Influencia (ZI), con las siguientes subzonas:
 - b.1). Área de protección ecológica (APE).
 - b.2). Área de protección paisajística (APP).
 - b.3). Áreas edificadas (AE).

2. La delimitación gráfica de las citadas categorías de ordenación figura en la cartografía de zonificación del PORN.

CAPÍTULO II ZONA DE PROTECCION (ZP)

Artículo 89. Caracterización

1. Constituye la Zona de protección (ZP) de este Plan los terrenos que reúnen, a la vez, las siguientes características:

a) Presencia de muy relevantes, e incluso excepcionales, valores ecológicos, geomorfológicos y paisajísticos, constituyendo ecosistemas con una función ambiental de destacada importancia. Se incluye

goria:

a.1) Determinats carrascars, coscollars, pins blancs, pinastres, pinasses, pins rojos, rebolledes, rouredes, arbusts com el romerar, llistonar, espinars amb ginebres, argelagó amb eriçons, espinar amb roses, estepar bruguerar, espinars amb riber i herbassars, entre altres hàbitats d'especial interès.

a.2) Zones de cria d'espècies de fauna sensibles a la presència humana.

a.3) Àrees d'especial importància per a espècies de flora i fauna rares, endèmiques o amenaçades, incloent una microreserva de flora declarada (Barranc de la Pregunta).

b) La titularitat de les finques és la següent:

b.1.) Terrenys de titularitat pública de la Generalitat, com és la forest d'utilitat pública CS1002 Sant Joan de Penyagolosa.

b.2.) Terrenys de propietat privada.

2. Esta zona, així mateix, mostra en certs sectors importants valors culturals i històrics, entre els quals destaquen els relacionats amb l'Ermitori de Sant Joan de Penyagolosa.

3. Pels rellevants valors ambientals i culturals dels terrenys inclosos en esta categoria d'ordenació, com també per les possibilitats gestores que oferixen per a la consecució dels objectius del PORN, este pla proposa la tramitació i la declaració d'un parc natural en este àmbit territorial, conforme al que estableix la Llei 11/1994, de 27 de setembre, de la Generalitat, d'Espais Naturals Protegits de la Comunitat Valenciana.

Article 90. Objectius de l'ordenació

1. Conservació i millora dels hàbitats, el paisatge i l'ambient geològic.

2. Conservació i millora de la diversitat biològica i de l'estructura, funció i dinamisme dels processos ecològics.

3. Conservació i foment de l'ús sostenible dels recursos forestals, ramaders i cinegètics, a les zones on es realitza este ús.

Article 91. Règim d'usos

1. Criteris generals

a) Tots els usos del sòl i els recursos naturals que es realitzen legalment a l'entrada en vigor d'este pla, o bé que puguen autoritzar-se en el futur per la conselleria competent sobre medi ambient i en particular, les activitats forestal, excursionista, ramadera i cinegètica (caça major i menor), continuaran exercint-se conforme a les seues respectives regulacions sectorials i d'acord amb les normes generals del PORN que siguen aplicables.

b) La conselleria competent sobre medi ambient, de comú acord amb els titulars dels terrenys i els recursos, promouran línies d'actuació per a la millora de la gestió sostenible dels recursos naturals.

c) Esta zona és especialment adequada per a les actuacions lligades a la conservació, la investigació i la interpretació de la natura.

d) Les activitats d'estudi, interpretació i ús públic es realitzaran de forma compatibles amb la conservació del medi i amb les activitats lligades a l'ús dels recursos naturals.

e) Es promouran les intervencions que possibiliten una progressiva recuperació dels hàbitats degradats.

f) No es consideraran compatibles les actuacions que puguen suposar una transformació o modificació substancial del medi, i comporten degradació irreversible dels ecosistemes.

2. Usos permesos: tots els usos en relació amb els criteris indicats en l'anterior apartat 1 i que no estiguen expressament prohibits o condicionats per les normes generals del PORN per a esta categoria d'ordenació.

3. Usos prohibits i condicionats:

a) Amb caràcter general, es prohibeixen tots els usos o activitats que impossibiliten o dificulten la consecució dels criteris de conservació indicats en l'anterior apartat 1, com també el normal exercici dels usos permesos.

b) En particular, queden prohibits o condicionats els usos i activitats específics que les normes generals d'este pla prohibeixen o condicionen expressament en l'àmbit concret de la zona de protecció (ZP).

en esta categoria:

a.1) Determinados carrascales, coscojares, pinos carrasco, pinos rodeno, pinares negrales, pinos albar, rebollares, melojares, arbustos como el romeral, listonar, espinares con enebros, cascaula con erizones, espinar con rosas, jaral brezal, espinares con grosellero y herbazales, entre otros hábitats de especial interès.

a.2) Zonas de cría de especies de fauna sensibles a la presencia humana.

a.3) Áreas de especial importancia para especies de flora y fauna raras, endémicas o amenazadas, incluyendo una microrreserva de flora declarada (Barranc de la Pregunta).

b) La titularidad de las fincas es la siguiente:

b.1.) Terrenos de titularidad pública de la Generalitat, como es el monte de utilidad pública CS1002 Sant Joan de Penyagolosa

b.2.) Terrenos de propiedad privada

2. Dicha zona, asimismo, muestra en ciertos sectores importantes valores culturales e históricos, entre los que destacan los relacionados con el Ermitorio de Sant Joan de Penyagolosa.

3. Por los relevantes valores ambientales y culturales de los terrenos incluidos en esta categoría de ordenación, así como por las posibilidades gestoras que ofrecen para la consecución de los objetivos del PORN, este Plan propone la tramitación y declaración de un Parque Natural en dicho ámbito territorial, conforme lo establecido en la Ley 11/1994, de 27 de septiembre, de la Generalitat, de Espacios Naturales Protegidos de la Comunidad Valenciana.

Artículo 90. Objetivos de la ordenación

1. Conservación y mejora de los hábitats, el paisaje y el ambiente geológico.

2. Conservación y mejora de la diversidad biológica y de la estructura, función y dinamismo de los procesos ecológicos.

3. Conservación y fomento del uso sostenible de los recursos forestales, ganaderos y cinegéticos, en las zonas donde se realiza dicho uso.

Artículo 91. Régimen de usos

1. Criterios generales:

a) Todos los usos del suelo y los recursos naturales que se realicen legalmente a la entrada en vigor de este Plan, o bien que puedan autorizarse en el futuro por la Conselleria competente sobre medio ambiente y, en particular, las actividades forestal, excursionista, ganadera y cinegética (caza mayor y menor), continuarán ejerciéndose conforme a sus respectivas regulaciones sectoriales y de acuerdo con las Normas Generales del PORN que sean aplicables.

b) La Conselleria competente sobre medio ambiente, de común acuerdo con los titulares de los terrenos y los recursos, promoverán líneas de actuación para la mejora de la gestión sostenible de los recursos naturales.

c) Esta zona es especialmente adecuada para las actuaciones ligadas a la conservación, investigación e interpretación de la naturaleza.

d) Las actividades de estudio, interpretación y uso público se realizarán en forma compatibles con la conservación del medio y con las actividades ligadas al uso de los recursos naturales.

e) Se promoverán las intervenciones que posibiliten una progresiva recuperación de los hábitats degradados.

f) No se considerarán compatibles las actuaciones que puedan suponer una transformación o modificación sustanciales del medio, y comporten degradación irreversible de los ecosistemas.

2. Usos permitidos: todos los usos en relación con los criterios indicados en el anterior apartado 1 y que no estén expresamente prohibidos o condicionados por las Normas Generales del PORN para esta categoría de ordenación.

3. Usos prohibidos y condicionados:

a) Con carácter general, se prohíben todos los usos o actividades que imposibiliten o dificulten la consecució de los criterios de conservación indicados en el anterior apartado 1, así como el normal ejercicio de los usos permitidos.

b) En particular, quedan prohibidos o condicionados los usos y actividades específicos que las Normas Generales de este Plan prohíben o condicionan expresamente en el ámbito concreto de la Zona de Protección (ZP).

4. Pla Rector d'Ús i Gestió del Parc Natural de Penyagolosa: la conselleria competent sobre medi ambient elaborarà i tramitarà un Pla rector d'ús i gestió del Parc Natural de Penyagolosa, els objectius, abast, efectes, contingut i tramitació del qual seran, dins del marc normatiu i d'ordenació d'este PORN, els establits, amb caràcter general per a este instrument d'ordenació i gestió, pels articles 37 a 41 de la Llei 11/1994, de 27 de setembre, de la Generalitat, d'Espais Naturals Protegits de la Comunitat Valenciana.

CAPÍTOL III ZONA D'INFLUÈNCIA (ZI)

Article 92. Caracterització

1. Constituïxen la zona d'influència (ZI), amb les subzones enumerades en l'article 88.1.b) d'estes normes, els terrenys que reuneixen, al mateix temps, les següents característiques:

- a) Presència de rellevants o molt rellevants, en certs casos, valors ecològics, geomorfològics i paisatgístics.
- b) Titularitat privada dels terrenys com a cas general.

Article 93. Objectius de l'ordenació

1. Conservació i foment de l'ús sostenible dels recursos forestals, ramaders i cinegètics, de comú acord entre la conselleria competent sobre medi ambient, els organismes de l'administració local i els titulars dels terrenys i els recursos.

2. Conservació, regeneració i millora dels hàbitats, el paisatge i l'ambient geològic d'interés, com també dels processos ecològics essencials, de forma compatible amb els usos existents.

3. Foment de l'ús públic ordenat del medi i, en particular, del gaudi, l'ensenyament i l'estudi dels valors ambientals i culturals de la zona. En forma compatible amb la conservació dels valors ambientals, el normal exercici de les activitats de gestió dels recursos forestals, ramaders i cinegètics i els legítims drets dels titulars dels terrenys i els recursos naturals.

4. Atendre les necessitats dels municipis en matèria urbanística, d'infraestructures i de servicis, en els sectors de la zona d'influència en què això siga possible conforme a les determinacions de les normes generals.

Article 94. Règim d'usos

1. Criteris generals:

a) El règim d'usos està condicionat a la consecució dels objectius enumerats en l'anterior article 93 d'estes normes. En conseqüència, amb caràcter general, es consideren permesos els usos i les activitats que afavorisquen o no impedisquen la consecució d'estos objectius mentre estan prohibits o condicionats aquells usos i activitats que impedisquen o en dificulten el resultat.

b) La conselleria competent sobre medi ambient, de comú acord amb els titulars dels terrenys i els recursos, promourà línies d'actuació per a la millora de la gestió sostenible dels recursos naturals en esta categoria d'ordenació.

2. Criteris específics:

a) Àrea de protecció ecològica (APE)

a.1) Esta subzona inclou els valors ambientals, paisatgístics i geomorfològics, com també els usos forestals, ramaders i cinegètics més rellevants de la zona d'influència (ZI).

a.2) En conseqüència, el règim d'usos està destinat a la conservació dels dits valors en forma compatible amb el manteniment i el desenvolupament dels usos existents. En particular, queden prohibits o condicionats els usos i les activitats específics que les normes generals d'este pla prohibixen o condicionen expressament en l'àmbit concret de l'àrea de protecció ecològica (APE). Estan permesos, sense més condicionants que els establits per les respectives normatives sectorials i planejaments urbanístics municipals, tots aquells usos i activitats que en les normes generals del PORN no figuren expressament com a prohibits o condicionats per a esta subzona d'ordenació, o bé per a la zona d'influència (ZI), en el seu conjunt.

4. Plan Rector de Uso y Gestión del Parque Natural de Penyagolosa: la Conselleria competente sobre medio ambiente elaborará y tramitará un Plan Rector de Uso y Gestión del Parque Natural de Penyagolosa, cuyos objetivos, alcance, efectos, contenido y tramitación serán, dentro del marco normativo y de ordenación de este PORN, los establecidos, con carácter general para dicho instrumento de ordenación y gestión, por los artículos 37 a 41 de la Ley 11/1994, de 27 de septiembre, de la Generalitat, de Espacios Naturales Protegidos de la Comunidad Valenciana.

CAPÍTULO III ZONA DE INFLUENCIA (ZI)

Artículo 92. Caracterización

1. Constituyen la Zona de Influencia (ZI), con las subzonas enumeradas en el artículo 88.1.b) de estas normas, los terrenos que reúnen, a la vez, las siguientes características:

- a) Presencia de relevantes, o muy relevantes en ciertos casos, valores ecológicos, geomorfológicos y paisajísticos.
- b) Titularidad privada de los terrenos como caso general.

Artículo 93. Objetivos de la ordenación

1. Conservación y fomento del uso sostenible de los recursos forestales, ganaderos y cinegéticos, de común acuerdo entre la Conselleria competente sobre medio ambiente, los organismos de la administración Local y los titulares de los terrenos y los recursos.

2. Conservación, regeneración y mejora de los hábitats, el paisaje y el ambiente geológico de interés, así como de los procesos ecológicos esenciales, en forma compatible con los usos existentes.

3. Fomento del uso público ordenado del medio y, en particular, del disfrute, la enseñanza y el estudio de los valores ambientales y culturales de la zona. En forma compatible con la conservación de los valores ambientales, el normal ejercicio de las actividades de gestión de los recursos forestales, ganaderos y cinegéticos y los legítimos derechos de los titulares de los terrenos y los recursos naturales.

4. Atender a las necesidades de los municipios en materia urbanística, de infraestructuras y de servicios, en los sectores de la Zona de Influencia en que ello sea posible conforme a las determinaciones de las Normas Generales.

Artículo 94. Régimen de usos

1. Criterios generales:

a) El régimen de usos está condicionado a la consecución de los objetivos enumerados en el anterior artículo 93 de estas normas. En consecuencia, con carácter general, se consideran permitidos los usos y actividades que favorezcan o no impidan la consecución de estos objetivos mientras están prohibidos o condicionados aquellos usos y actividades que impidan o dificulten dicho resultado.

b) La Conselleria competente sobre medio ambiente, de común acuerdo con los titulares de los terrenos y los recursos, promoverá líneas de actuación para la mejora de la gestión sostenible de los recursos naturales en esta categoría de ordenación.

2. Criterios específicos:

a) Área de Protección Ecológica (APE)

a.1) Esta subzona incluye los valores ambientales, paisajísticos y geomorfológicos, así como los usos forestales, ganaderos y cinegéticos, más relevantes de la Zona de Influencia (ZI).

a.2) En consecuencia, el régimen de usos está destinado a la conservación de dichos valores en forma compatible con el mantenimiento y desarrollo de los usos existentes. En particular, quedan prohibidos o condicionados los usos y actividades específicos que las Normas Generales de este Plan prohíben o condicionan expresamente en el ámbito concreto del Área de Protección Ecológica (APE). Están permitidos, sin más condicionantes que los establecidos por las respectivas normativas sectoriales y planeamientos urbanísticos municipales, todos aquellos usos y actividades que en las Normas Generales del PORN no figuran expresamente como prohibidos o condicionados para esta subzona de ordenación, o bien para la Zona de Influencia (ZI), en su conjunto.

b) Àrea de protecció paisatgística (APP)

b.1) Inclou els entorns paisatgístics immediats dels nuclis de població i la major part de les zones cultivades actualment o en el seu dia, la majoria d'estes en distint grau d'abandó, intercalades habitualment amb sectors forestals. La subzona, així mateix, mostra en molts sectors importants valors culturals derivats de les construccions i paisatges rurals tradicionals.

b.2) En conseqüència, el règim d'usos està destinat a la conservació dels valors naturals, paisatgístics i culturals de la zona en forma compatible amb el manteniment i l'exercici de l'activitat existent de tipus agrícola, ramader, forestal, cinegètic i d'ús públic.

b.3) En particular, la subzona és especialment apta per a atendre les necessitats dels municipis en matèria d'activitat urbanística, usos terciaris, infraestructures, servicis i equipaments. Estos usos podran realitzar-se, exclusivament, en els sectors de la zona d'influència en què la realització d'estos siga possible conforme al que disposen les normes generals d'este pla sobre les matèries esmentades.

b.4.) Queden prohibits o condicionats els usos i les activitats específics que les normes generals d'este pla prohibeixen o condicionen expressament en l'àmbit concret de l'àrea de protecció paisatgística (APP). Estan permesos, sense més condicionants que els establits per les respectives normatives sectorials i planejaments urbanístics municipals, tots aquells usos i activitats que en les normes generals del PORN no figuren expressament com a prohibits o condicionats per a esta subzona d'ordenació, o bé per a la zona d'influència (ZI) en el seu conjunt.

c) Àrees edificades (AE)

c.1) Inclou els distints nuclis de població i d'activitat terciària inclosos en l'àmbit territorial del PORN.

c.2) El règim d'usos en esta subzona és l'establert per les normatives sectorials aplicables i, en particular, per la legislació urbanística i els respectius planejaments urbanístics municipals, amb les condicions específiques que per a esta subzona, o bé per a la zona d'influència (ZI) en el seu conjunt, estableixen les normes generals del PORN.

b) Área de Protección Paisajística (APP)

b.1) Incluye los entornos paisajísticos inmediatos de los núcleos de población y la mayor parte de las zonas cultivadas actualmente o en su día, la mayoría de ellas en distinto grado de abandono, intercaladas habitualmente con sectores forestales. La subzona, asimismo, muestra en muchos sectores importantes valores culturales derivados de las construcciones y paisajes rurales tradicionales.

b.2) En consecuencia, el régimen de usos está destinado a la conservación de los valores naturales, paisajísticos y culturales de la zona en forma compatible con el mantenimiento y desarrollo de la actividad existente de tipo agrícola, ganadero, forestal, cinegético y de uso público.

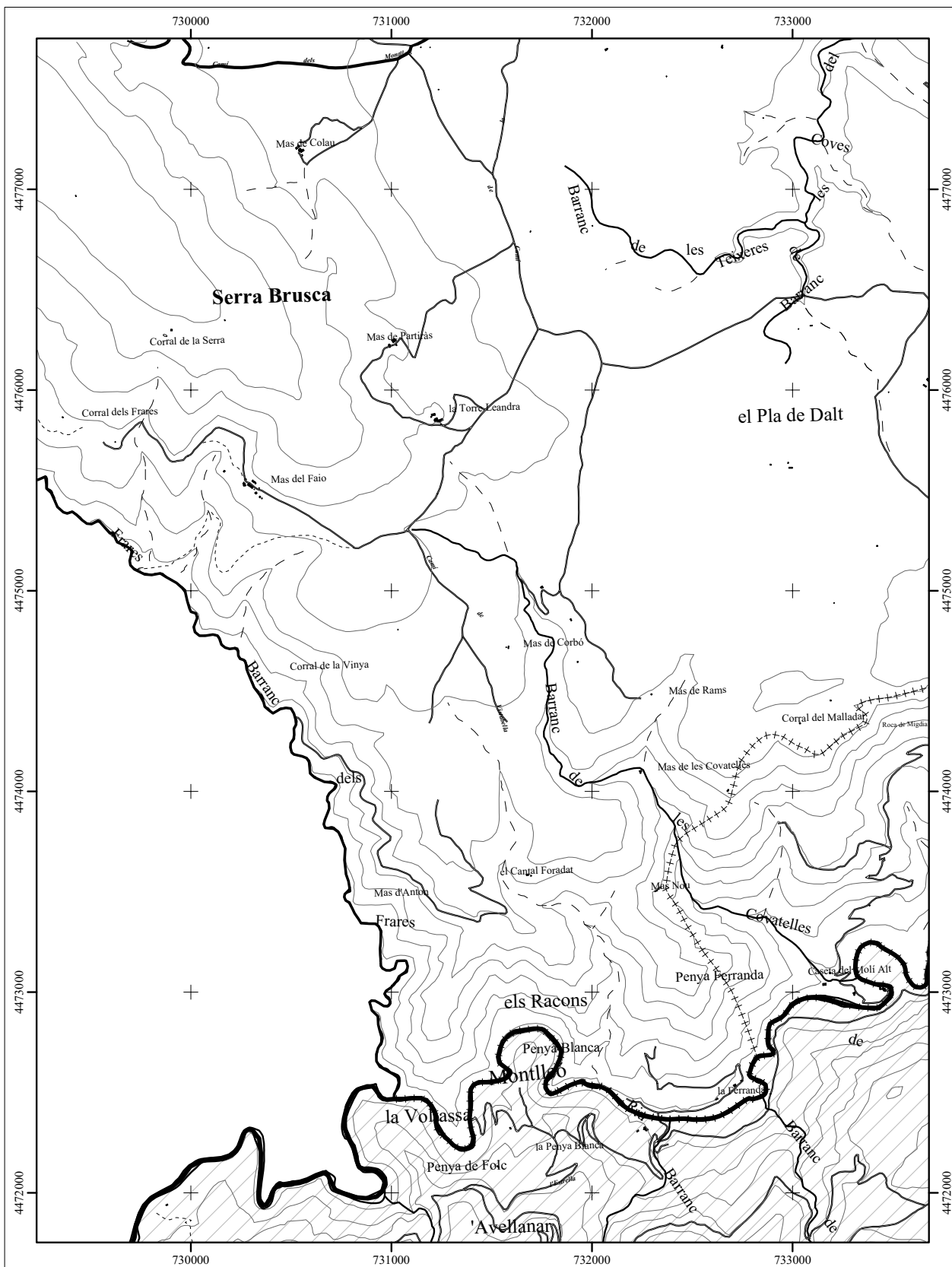
b.3) En particular, la subzona es especialmente apta para atender a las necesidades de los municipios en materia de actividad urbanística, usos terciarios, infraestructuras, servicios y equipamientos. Estos usos podrán realizarse, exclusivamente, en los sectores de la Zona de Influencia en que la realización de los mismos sea posible conforme a lo dispuesto en las Normas Generales de este Plan sobre las materias citadas.








b.4.) Quedan prohibidos o condicionados los usos y actividades específicos que las Normas Generales de este Plan prohíben o condicionan expresamente en el ámbito concreto del Área de Protección Paisajística (APP). Están permitidos, sin más condicionantes que los establecidos por las respectivas normativas sectoriales y planeamientos urbanísticos municipales, todos aquellos usos y actividades que en las Normas Generales del PORN no figuran expresamente como prohibidos o condicionados para esta subzona de ordenación, o bien para la Zona de Influencia (ZI) en su conjunto.

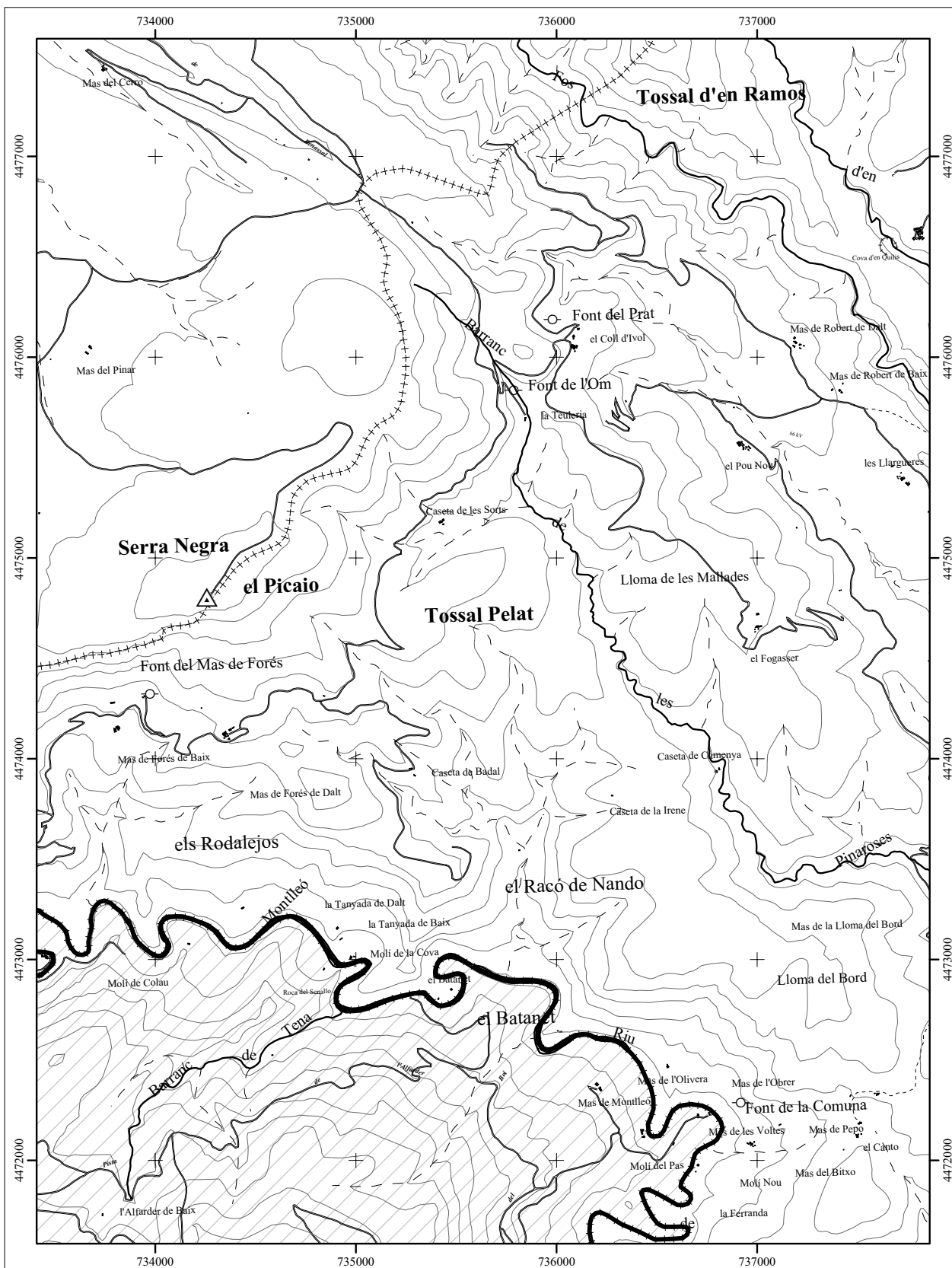
c) Áreas Edificadas (AE)


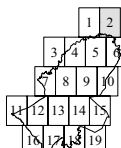
c.1) incluye los distintos núcleos de población y de actividad terciaria incluidos en el ámbito territorial del PORN.

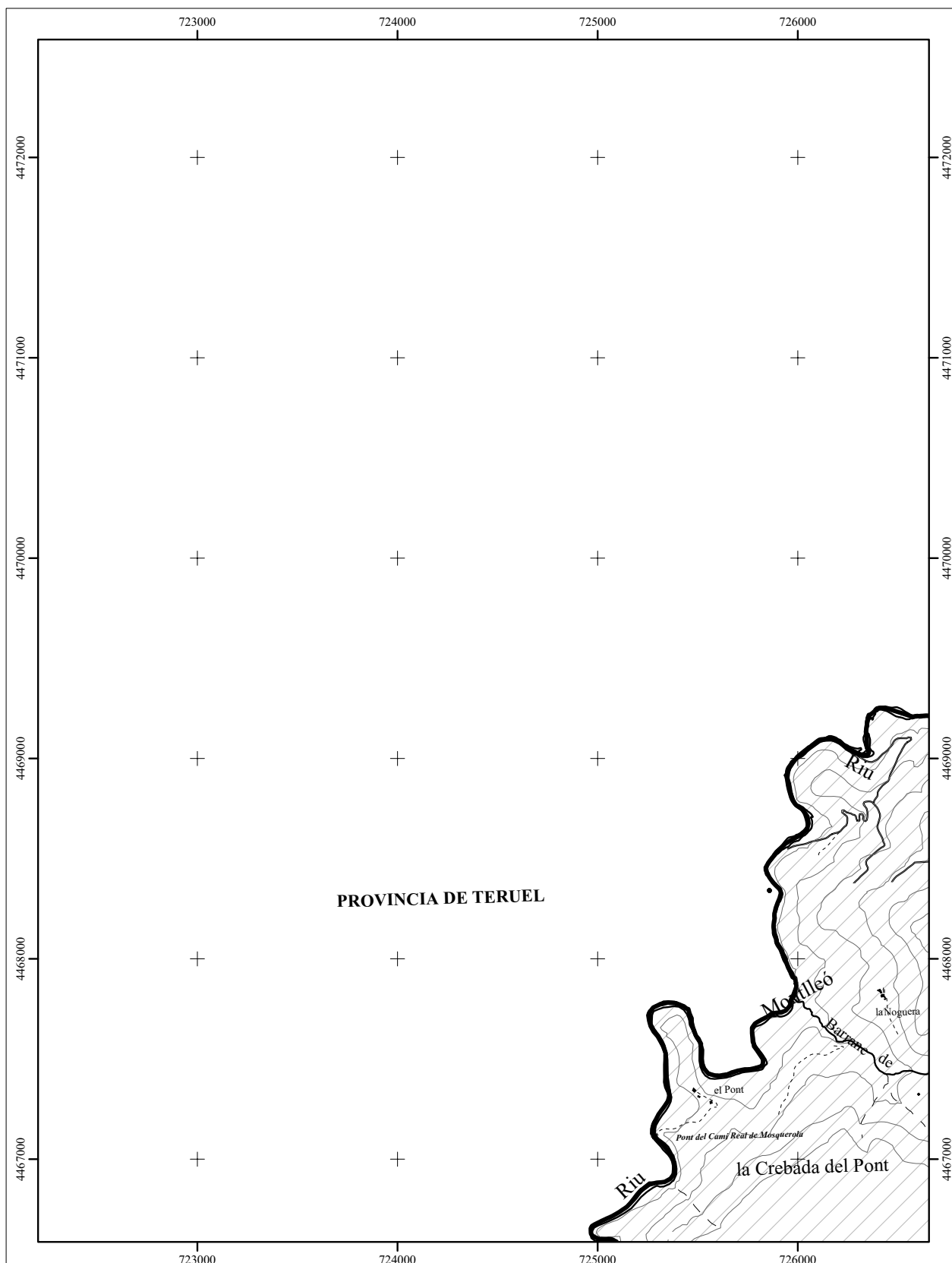
c.2) El régimen de usos en esta subzona es el establecido por las normativas sectoriales aplicables y, en particular, por la legislación urbanística y los respectivos planeamientos urbanísticos municipales, con las condiciones específicas que para esta subzona, o bien para la Zona de Influencia (ZI) en su conjunto, establecen las Normas Generales del PORN.







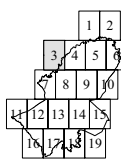


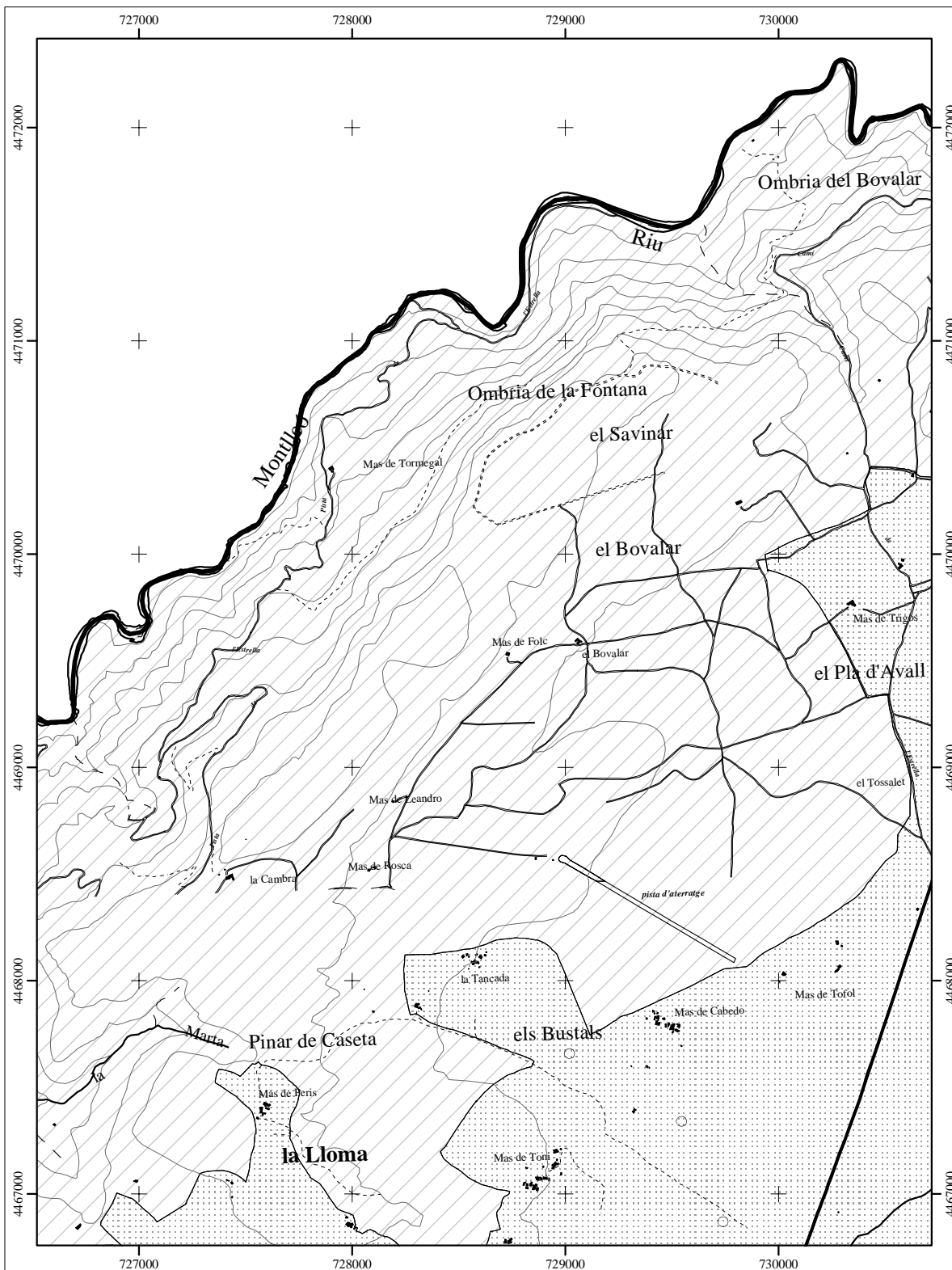
 GENERALITAT VALENCIANA CONSELLERIA DE TERRITORI I HABITATGE	ANNEX II PLÀ D'ORDENACIÓ DELS RECURSOS NATURALS DEL MASSÍS DE PENYAGOLOSA			Llegenda  Àmbit del P.O.R.N.  Zona de Protecció (ZP)	Zona d'Influència (ZI)  Àrea de Protecció Ecològica (APE)  Àrea de Protecció Paisatgística (APP)  Àrees Edificades (AE)	
	Escala: 1:25.000 Data: Febrer 2006 Núm: 1 de 19					


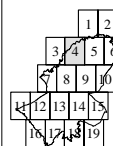


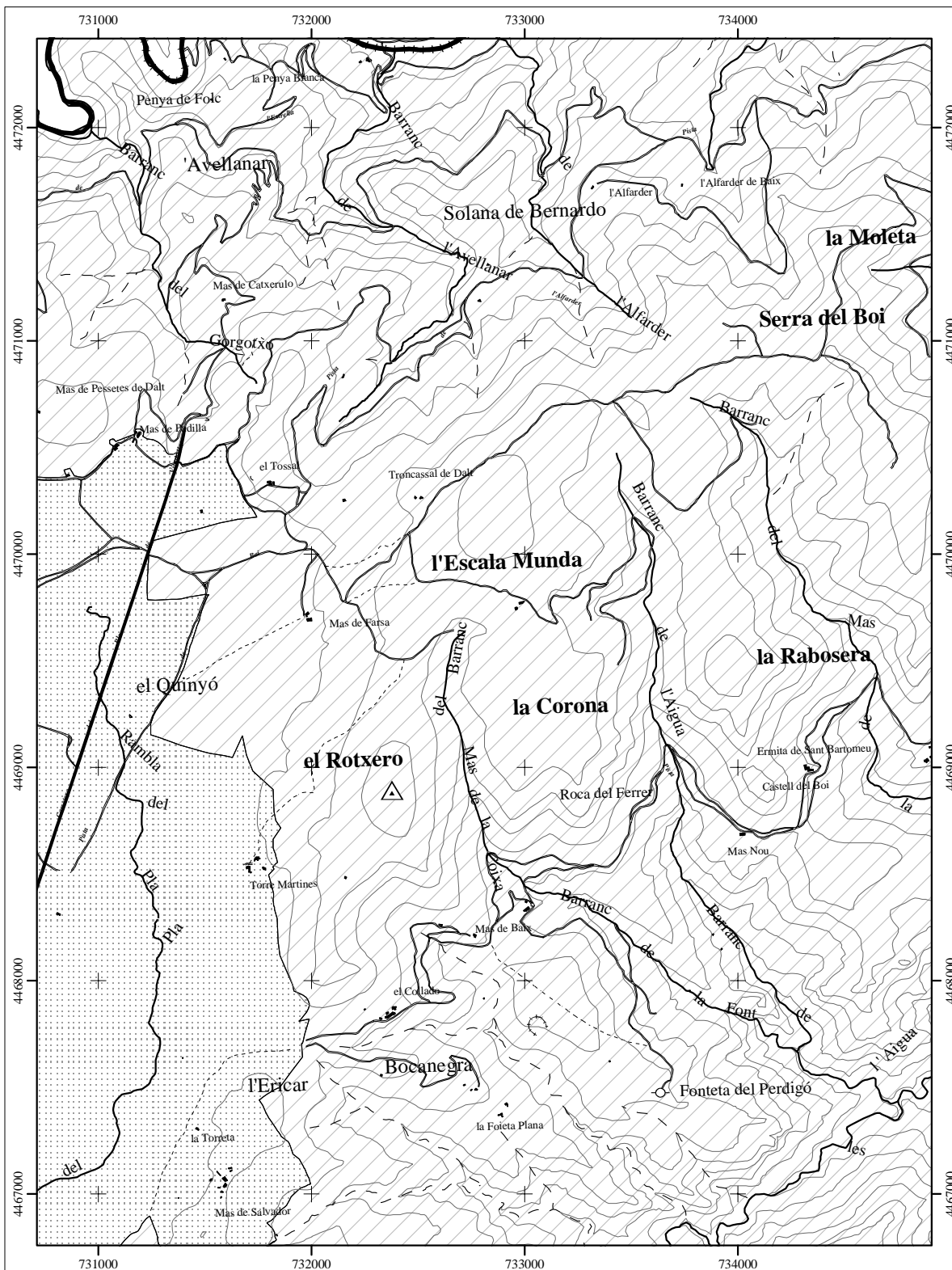
 GENERALITAT VALENCIANA CONSELLERIA DE TERRITORI I HABITATGE	ANNEX II PLÀ D'ORDENACIÓ DELS RECURSOS NATURAL DEL MASSÍS DE PENYAGOLES		Llegenda [Thick black line] Àmbit del P.O.R.N. [Dashed line] Zona de Protecció (ZP)	Zona d'Influència (ZI) [Diagonal lines] Àrea de Protecció Ecològica (APE) [Dotted pattern] Àrea de Protecció Paisatgística (APP) [Cross-hatch pattern] Àrees Edificades (AE)		
	Escala: 1:25.000 Data: Febrer 2006 Núm: 2 de 19					



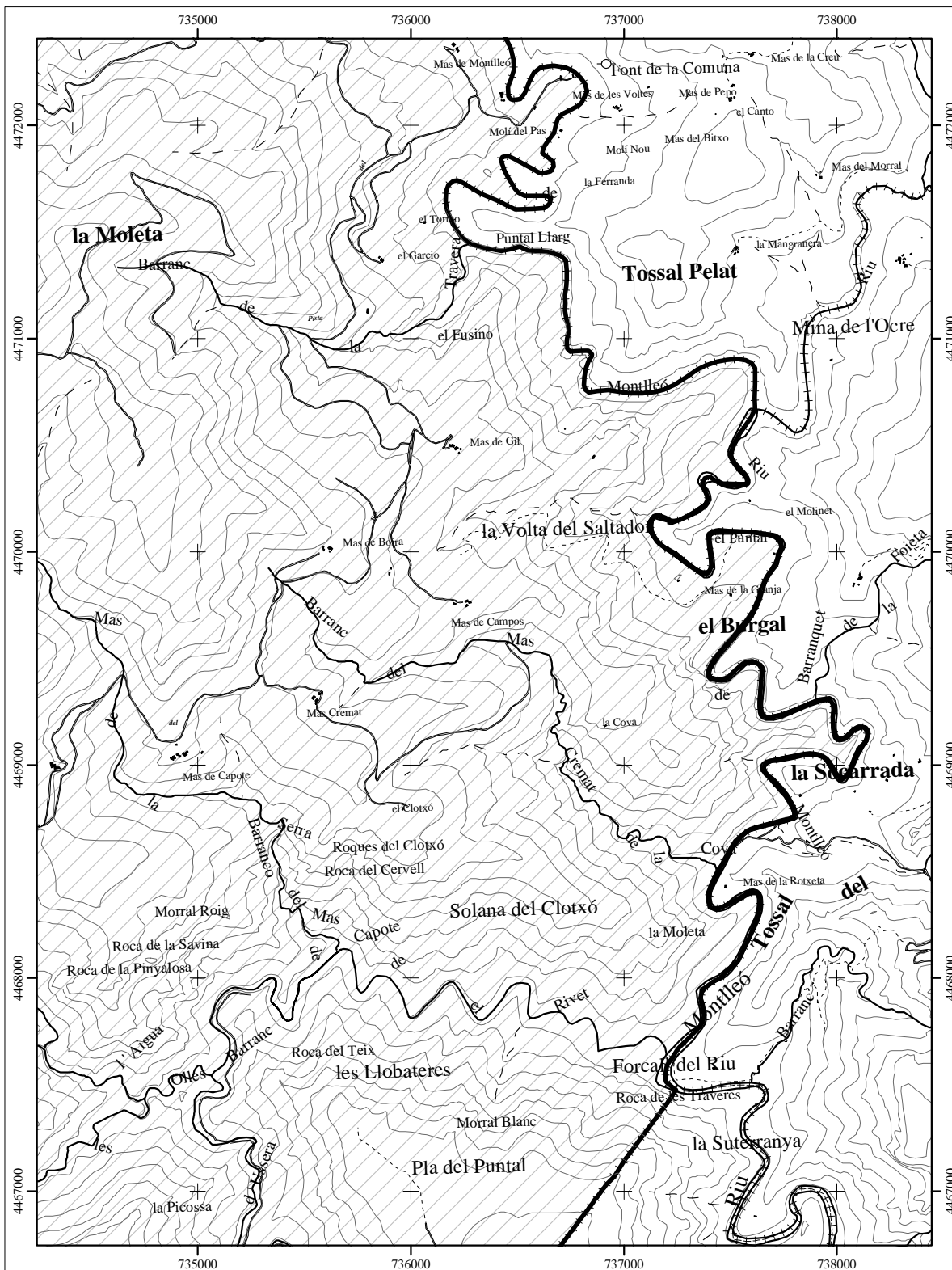
 <p>GENERALITAT VALENCIANA CONSELLERIA DE TERRITORI I HABITATGE</p>	<p>ANNEX II PLÀ D'ORDENACIÓ DELS RECURSOS NATURALS DEL MASSÍS DE PENYAGOLOSA</p>			<p>Llegenda</p> <p> Àmbit del P.O.R.N.</p> <p> Zona de Protecció (ZP)</p>	<p>Zona d'Influència (ZI)</p> <p> Àrea de Protecció Ecològica (APE)</p> <p> Àrea de Protecció Paisatgística (APP)</p> <p> Àrees Edificades (AE)</p>	
	<p>Escala: 1:25.000</p>	<p>Data: Febrer 2006</p>	<p>Núm: 3 de 19</p>			







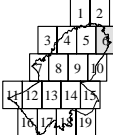


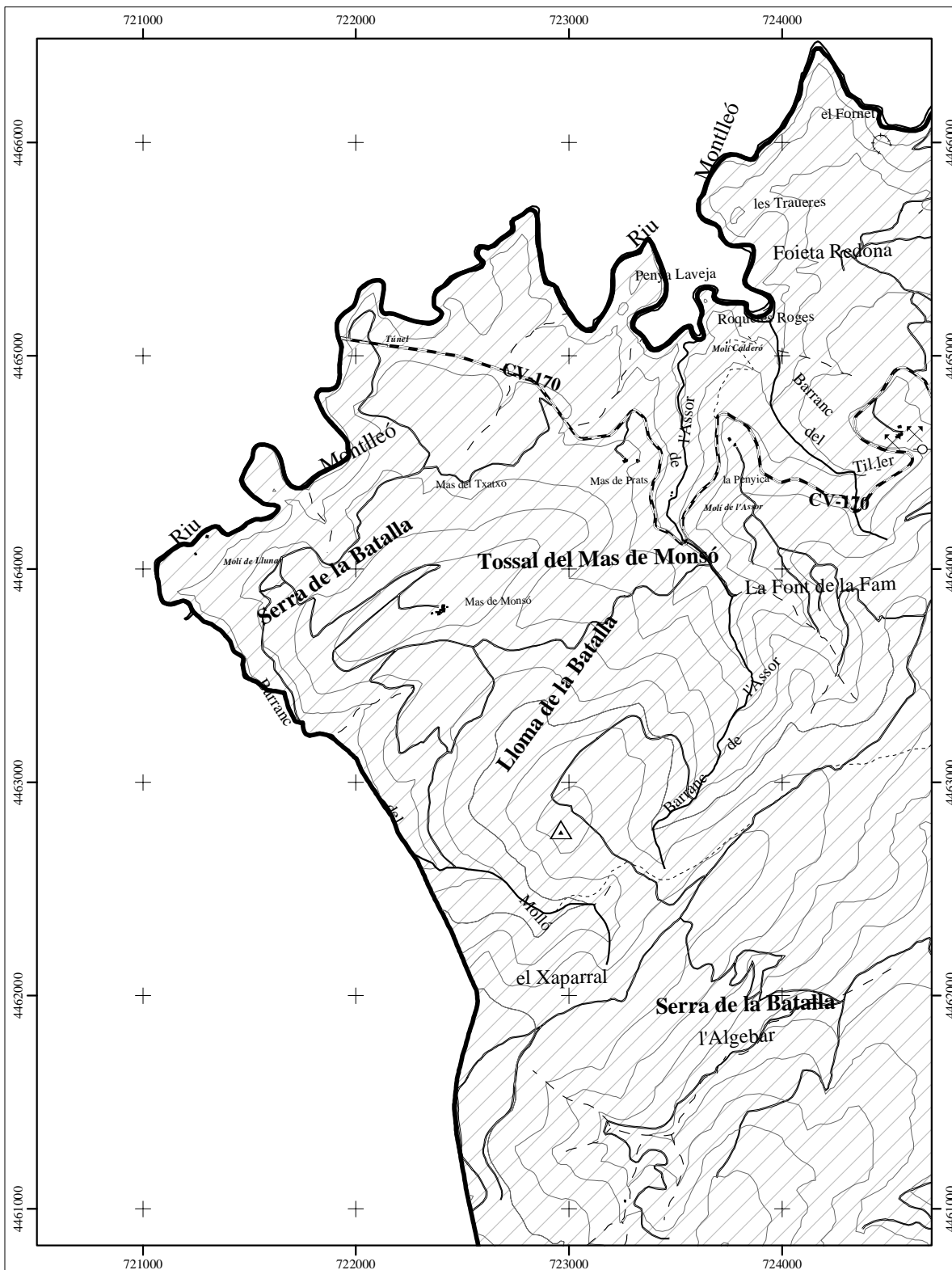
 <p>GENERALITAT VALENCIANA CONSELLERIA DE TERRITORI I HABITATGE</p>	<p>ANNEX II PLÀ D'ORDENACIÓ DELS RECURSOS NATURALS DEL MASSÍS DE PENYAGOLES</p>			<p>Llegenda</p> <p>▭ Àmbit del P.O.R.N.</p> <p>▨ Zona de Protecció (ZP)</p>	<p>Zona d'Influència (ZI)</p> <p>▧ Àrea de Protecció Ecològica (APE)</p> <p>▤ Àrea de Protecció Paisatgística (APP)</p> <p>▩ Àrees Edificades (AE)</p>	
	<p>Escala: 1:25.000</p>	<p>Data: Febrer 2006</p>	<p>Núm: 4 de 19</p>			


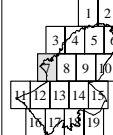


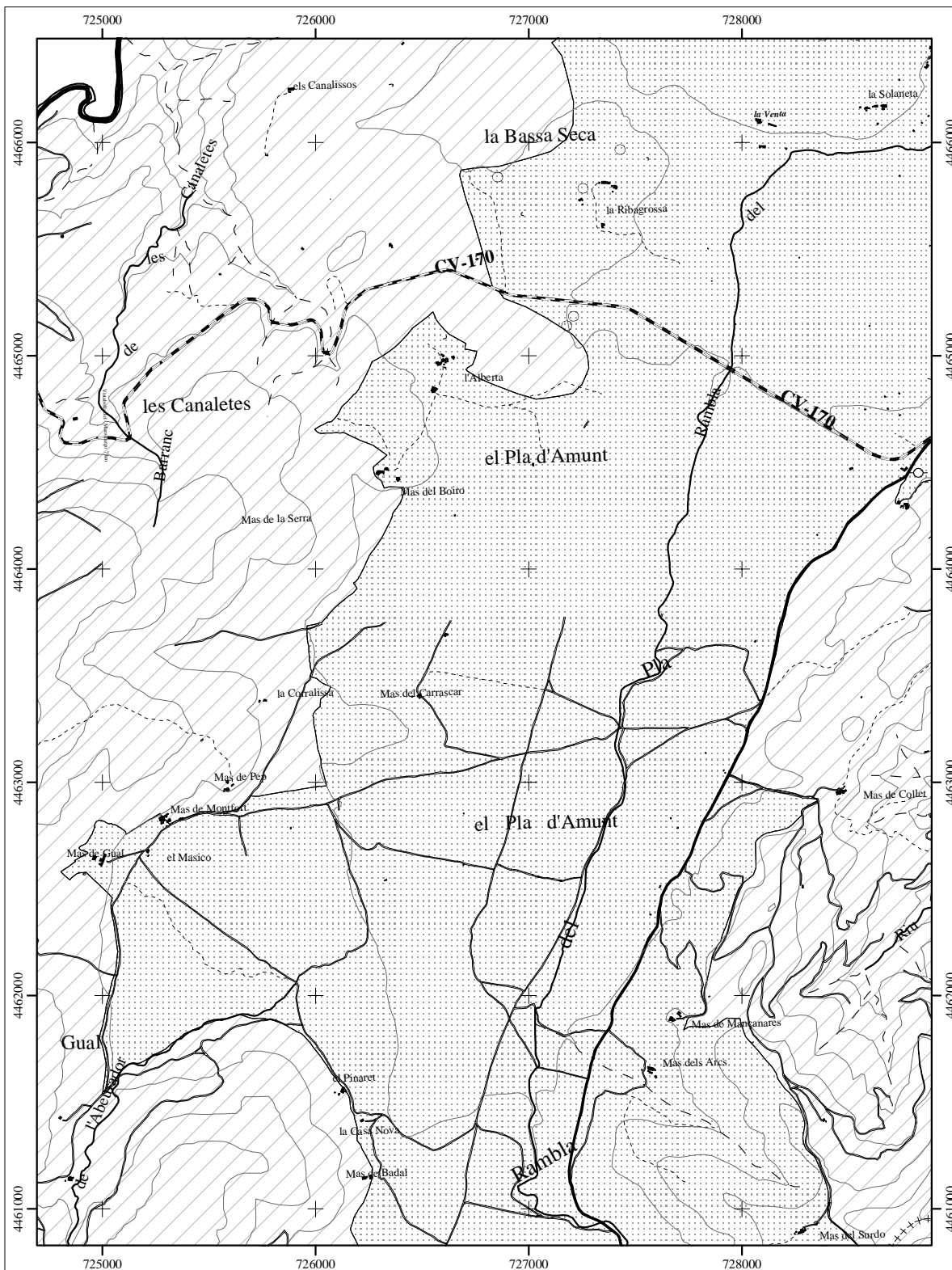
<p>GENERALITAT VALENCIANA</p> <p>CONSELLERIA DE TERRITORI I HABITATGE</p>	<p>ANNEX II</p> <p>PLÀ D'ORDENACIÓ DELS RECURSOS NATURALS DEL MASSÍS DE PENYAGOLESA</p>			<p>Llegenda</p> <p> Àmbit del P.O.R.N.</p> <p> Zona de Protecció (ZP)</p>	<p>Zona d'Influència (ZI)</p> <p> Àrea de Protecció Ecològica (APE)</p> <p> Àrea de Protecció Paisatgística (APP)</p> <p> Àrees Edificades (AE)</p>	
	<p>Escala: 1:25.000</p>	<p>Data: Febrer 2006</p>	<p>Núm: 5 de 19</p>			



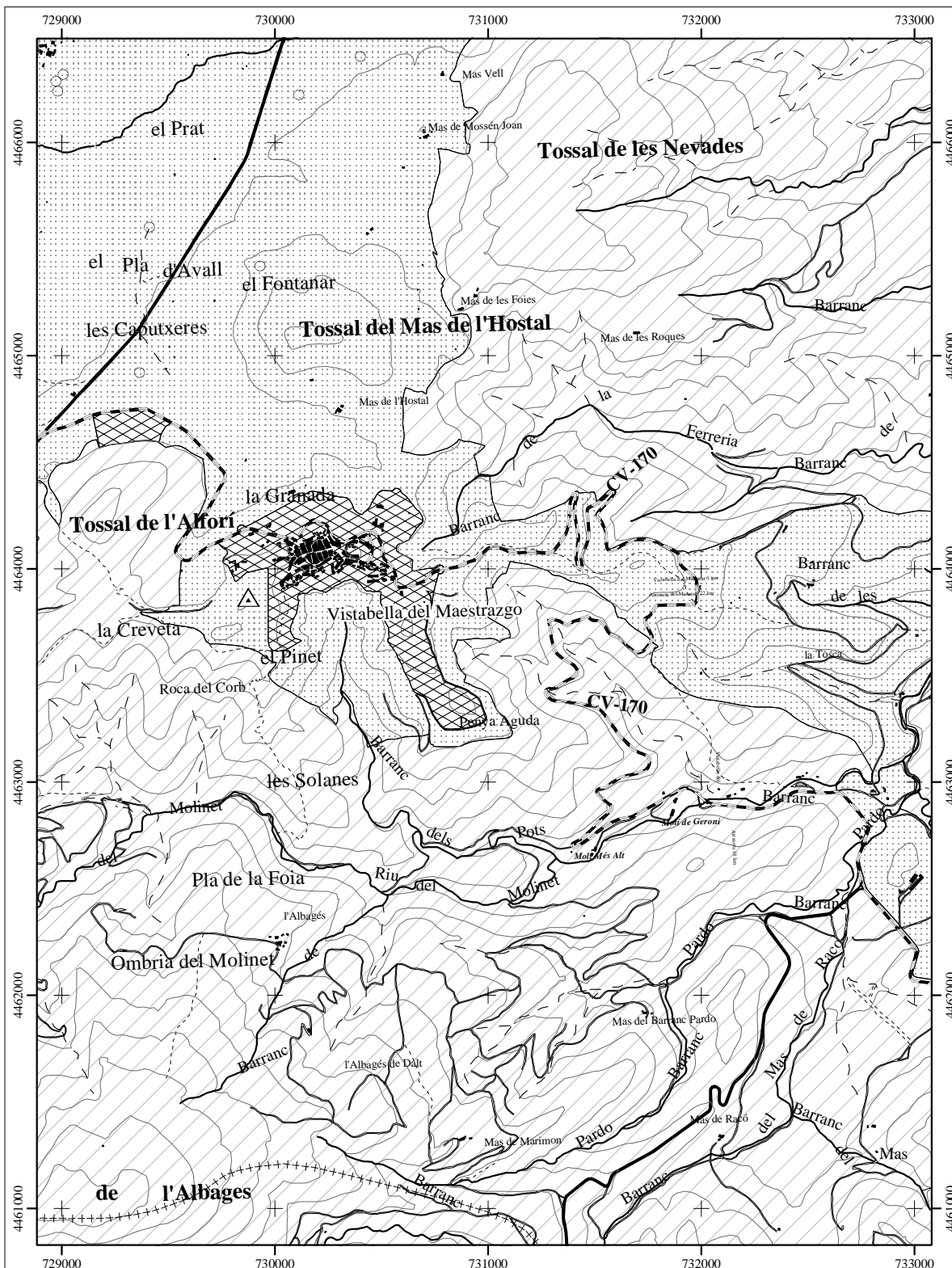
 <p>GENERALITAT VALENCIANA CONSELLERIA DE TERRITORI I HABITATGE</p>	<p>ANNEX II PLÀ D'ORDENACIÓ DELS RECURSOS NATURALS DEL MASSÍS DE PENYAGOLES</p>			<p>Llegenda</p> <ul style="list-style-type: none">  Àmbit del P.O.R.N.  Zona de Protecció (ZP) 	<p>Zona d'Influència (ZI)</p> <ul style="list-style-type: none">  Àrea de Protecció Ecològica (APE)  Àrea de Protecció Paisatgística (APP)  Àrees Edificades (AE) 	
	<p>Escala: 1:25.000</p>	<p>Data: Febrer 2006</p>	<p>Núm: 6 de 19</p>			



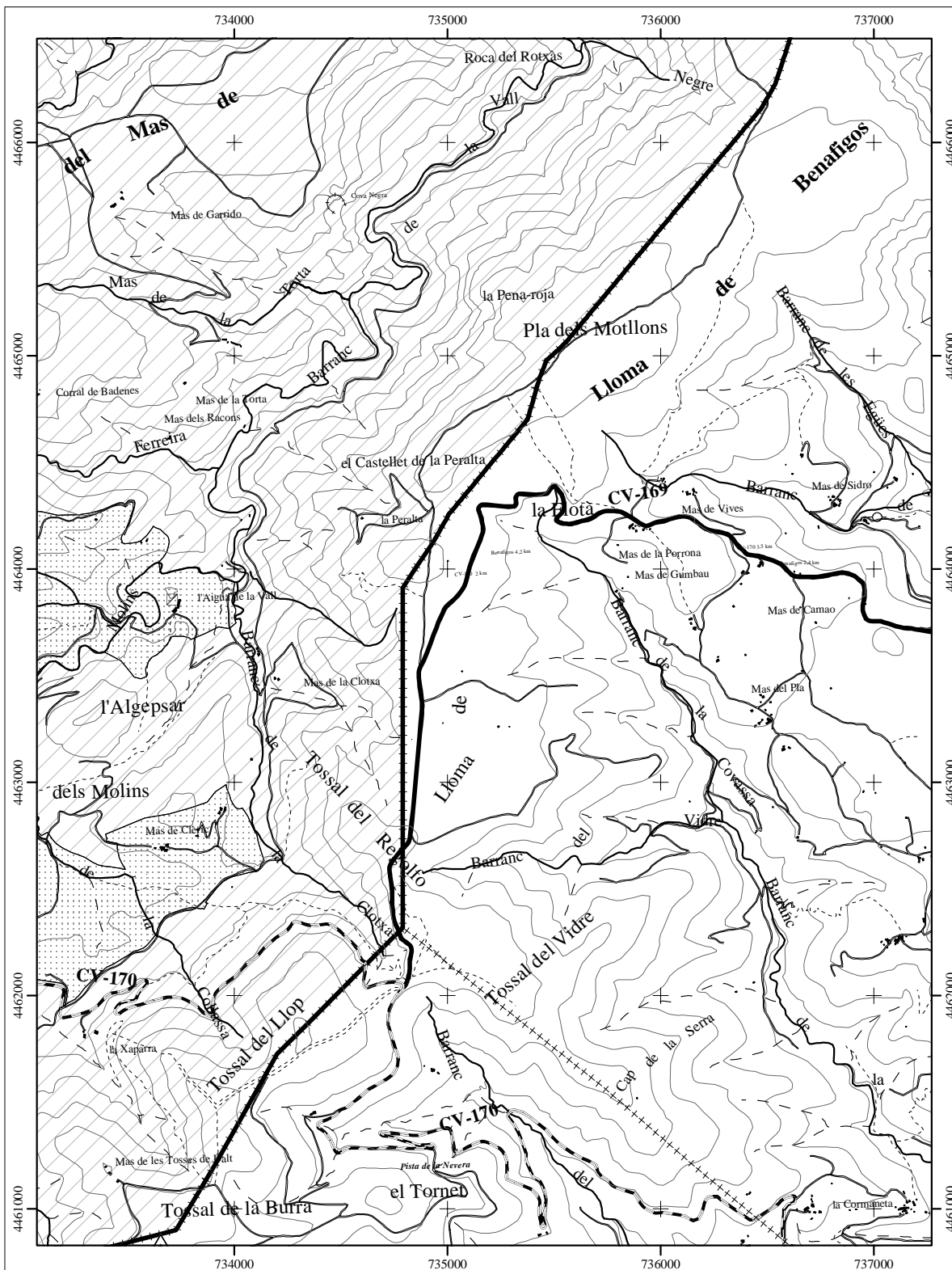
 GENERALITAT VALENCIANA CONSELLERIA DE TERRITORI I HABITATGE	ANNEX II PLÀ D'ORDENACIÓ DELS RECURSOS NATURALS DEL MASSÍS DE PENYAGOLOSA			Llegenda Àmbit del P.O.R.N. Zona de Protecció (ZP)	Zona d'Influència (ZI) Àrea de Protecció Ecològica (APE) Àrea de Protecció Paisatgística (APP) Àrees Edificades (AE)		
	Escala: 1:25.000	Data: Febrer 2006	Núm: 7 de 19				



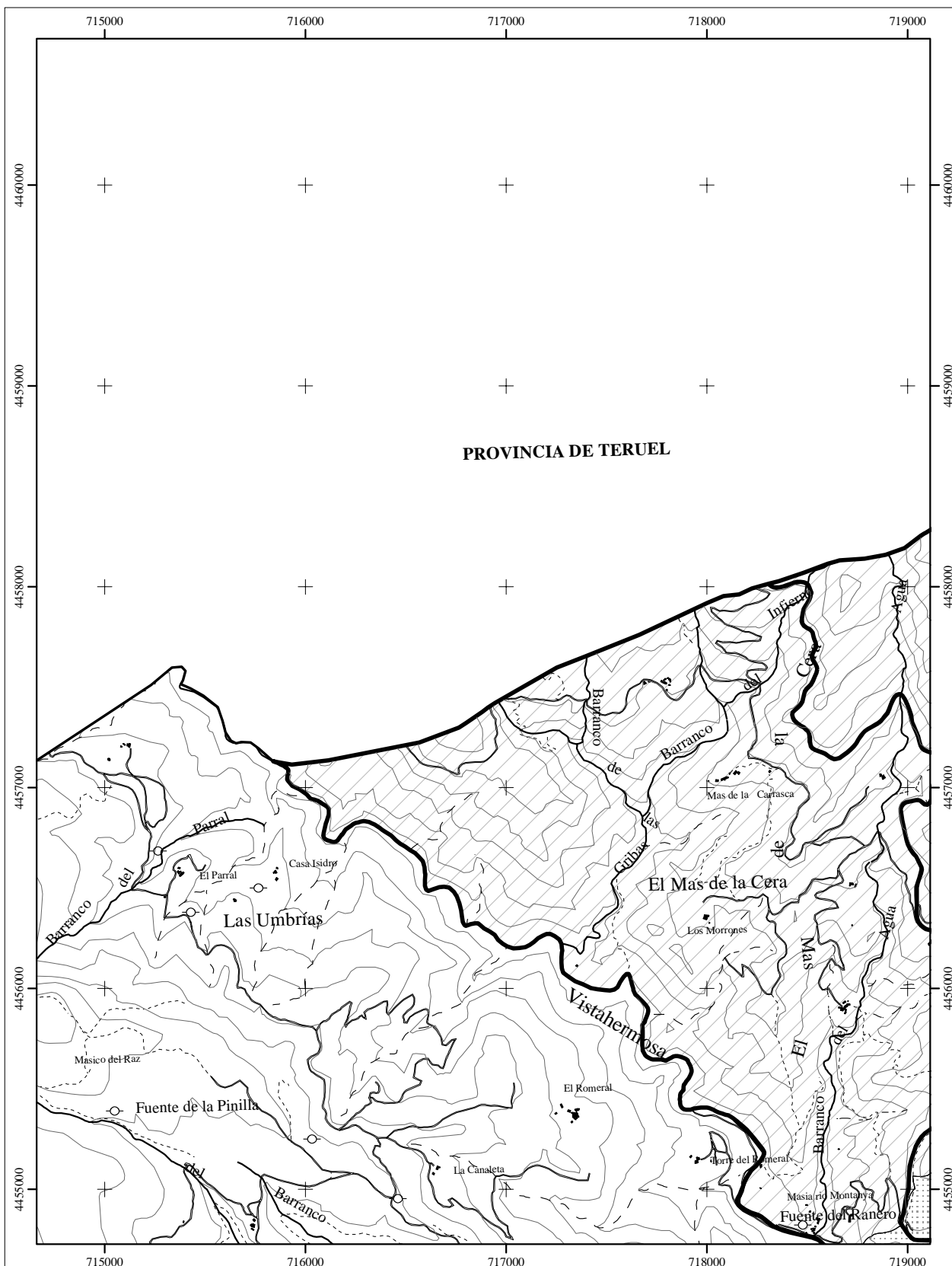
<p>GENERALITAT VALENCIANA</p> <p>CONSELLERIA DE TERRITORI I HABITATGE</p>	<p>ANNEX II</p> <p>PLÀ D'ORDENACIÓ DELS RECURSOS NATURALS DEL MASSÍS DE PENYAGOLES</p>			<p>Llegenda</p> <p> Àmbit del P.O.R.N.</p> <p> Zona de Protecció (ZP)</p>	<p>Zona d'Influència (ZI)</p> <p> Àrea de Protecció Ecològica (APE)</p> <p> Àrea de Protecció Paisatgística (APP)</p> <p> Àrees Edificades (AE)</p>	
	<p>Escala: 1:25.000</p>	<p>Data: Febrer 2006</p>	<p>Núm: 8 de 19</p>			







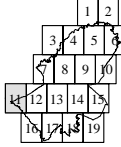


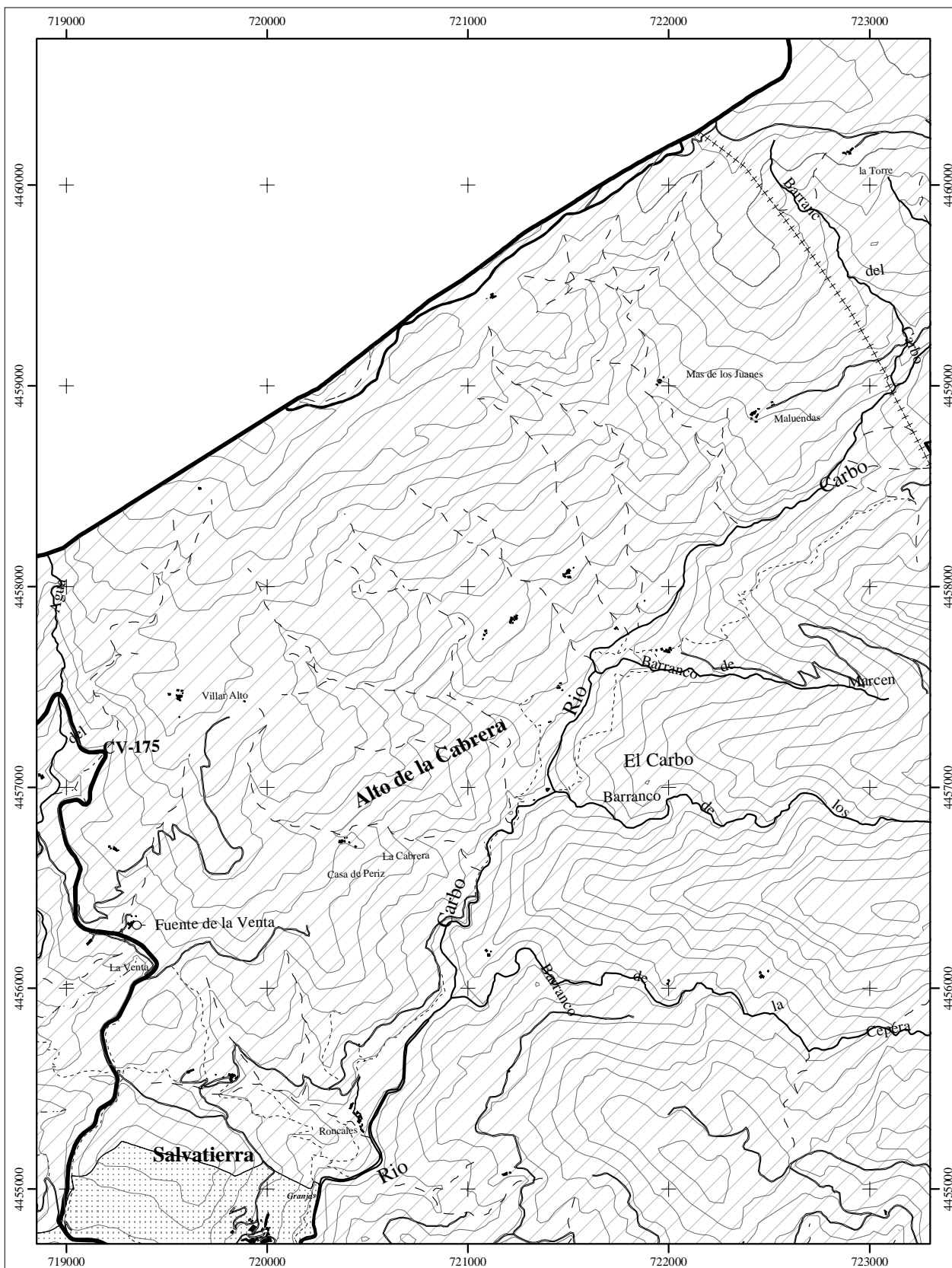
<p>GENERALITAT VALENCIANA</p> <p>CONSELLERIA DE TERRITORI I HABITATGE</p>	<p>ANNEX II</p> <p>PLÀ D'ORDENACIÓ DELS RECURSOS NATURALS DEL MASSÍS DE PENYAGOLES</p>			<p>Llegenda</p> <p>▭ Àmbit del P.O.R.N.</p> <p>▨ Zona de Protecció (ZP)</p>	<p>Zona d'Influència (ZI)</p> <p>▨ Àrea de Protecció Ecològica (APE)</p> <p>▤ Àrea de Protecció Paisatgística (APP)</p> <p>▩ Àrees Edificades (AE)</p>	<table border="1" style="font-size: small;"> <tr><td>1</td><td>2</td></tr> <tr><td>3</td><td>4</td><td>5</td><td>6</td></tr> <tr><td>7</td><td>8</td><td>9</td><td>10</td></tr> <tr><td>11</td><td>12</td><td>13</td><td>14</td><td>15</td></tr> <tr><td>16</td><td>17</td><td>18</td><td>19</td></tr> </table>	1	2	3	4	5	6	7	8	9	10	11	12	13	14	15	16	17	18	19
	1	2																							
3	4	5	6																						
7	8	9	10																						
11	12	13	14	15																					
16	17	18	19																						
<p>Escala: 1:25.000</p>	<p>Data: Febrer 2006</p>	<p>Núm: 9 de 19</p>																							







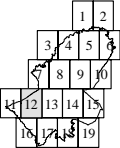


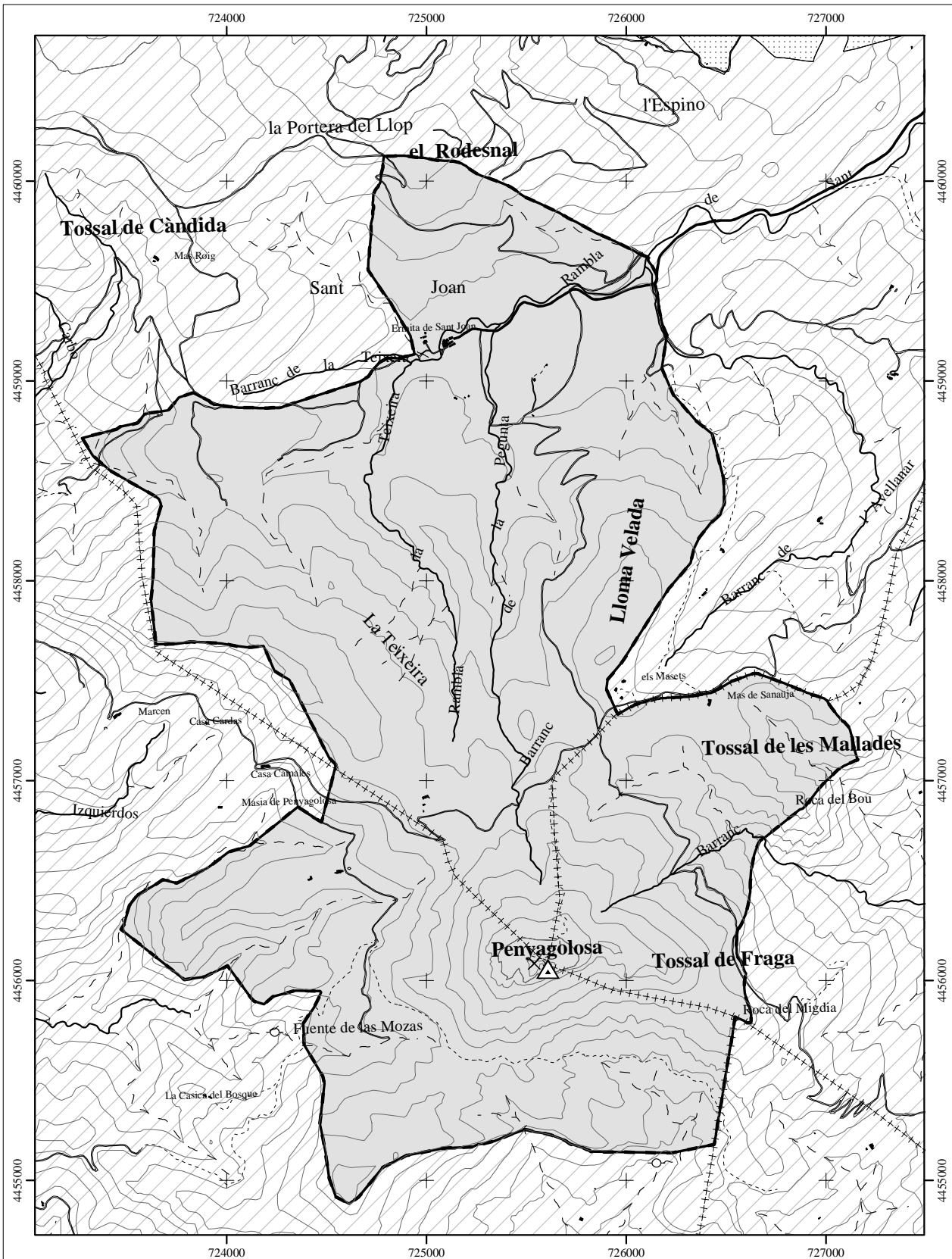
<p>GENERALITAT VALENCIANA CONSELLERIA DE TERRITORI I HABITATGE</p>	<p>ANNEX II PLÀ D'ORDENACIÓ DELS RECURSOS NATURALS DEL MASSÍS DE PENYAGOLESA</p>			<p>Llegenda</p> <p> Àmbit del P.O.R.N.</p> <p> Zona de Protecció (ZP)</p>	<p>Zona d'Influència (ZI)</p> <p> Àrea de Protecció Ecològica (APE)</p> <p> Àrea de Protecció Paisatgística (APP)</p> <p> Àrees Edificades (AE)</p>	
	<p>Escala: 1:25.000</p>	<p>Data: Febrer 2006</p>	<p>Núm: 10 de 19</p>			


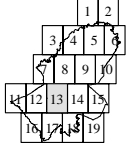


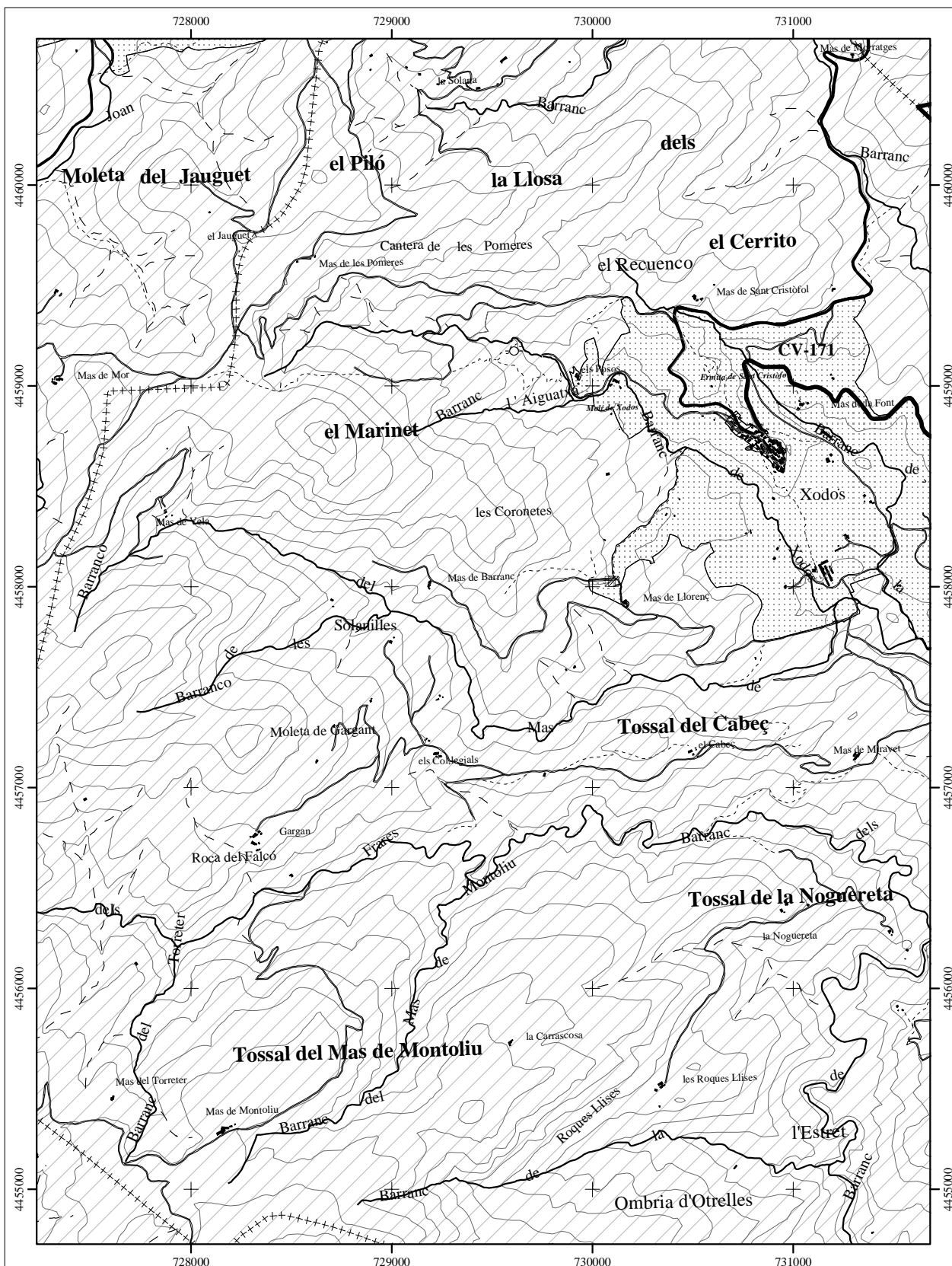
 GENERALITAT VALENCIANA CONSELLERIA DE TERRITORI I HABITATGE	ANNEX II PLÀ D'ORDENACIÓ DELS RECURSOS NATURALS DEL MASSÍS DE PENYAGOLOSA		Llegenda  Àmbit del P.O.R.N.  Zona de Protecció (ZP)	Zona d'Influència (ZI)  Àrea de Protecció Ecològica (APE)  Àrea de Protecció Paisatgística (APP)  Àrees Edificades (AE)	
	Escala: 1:25.000	Data: Febrer 2006			





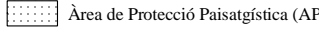
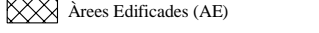
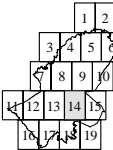


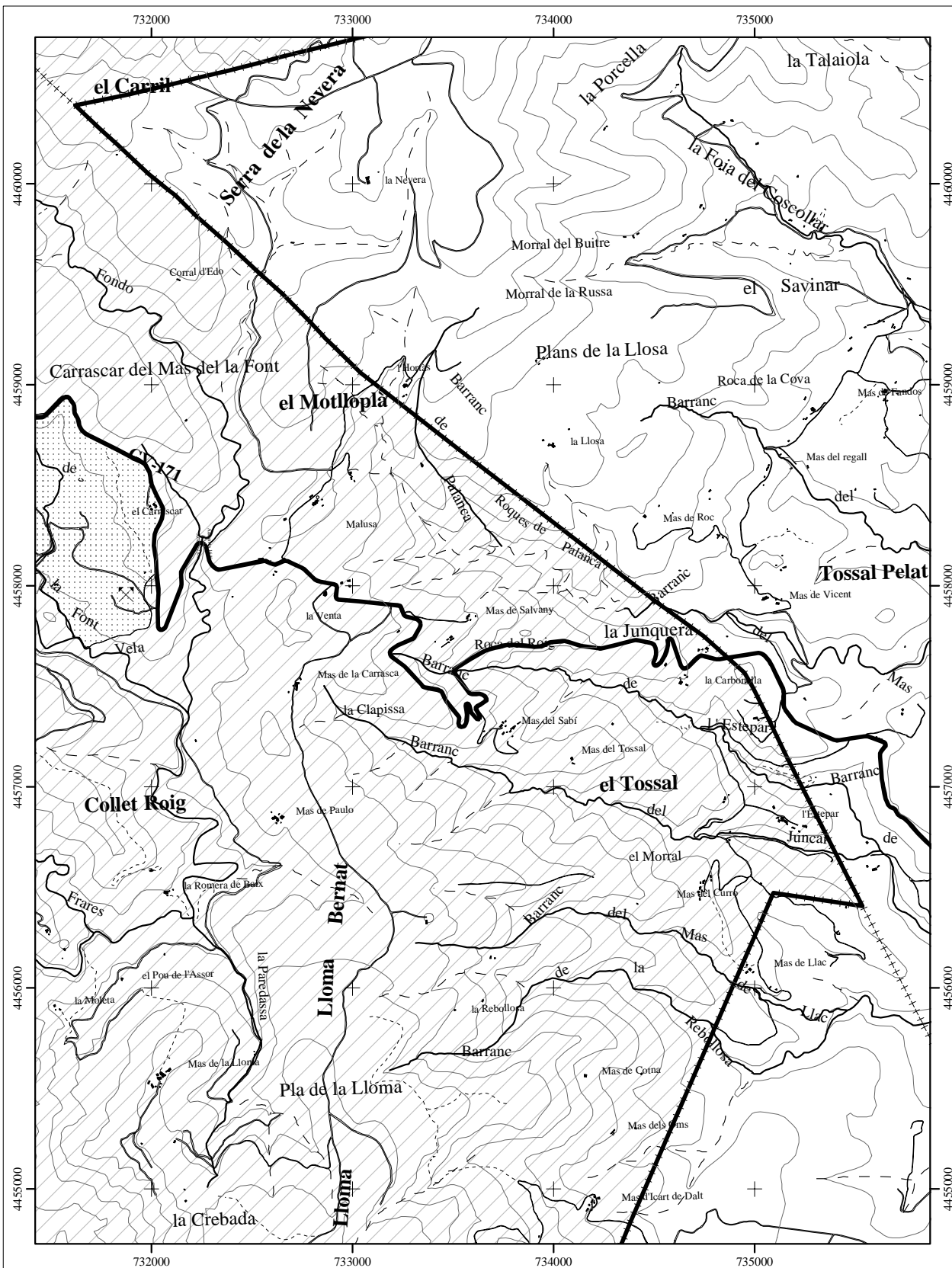
 GENERALITAT VALENCIANA CONSELLERIA DE TERRITORI I HABITATGE	ANNEX II PLÀ D'ORDENACIÓ DELS RECURSOS NATURALS DEL MASSÍS DE PENYAGOLOSA		Llegenda  Àmbit del P.O.R.N.  Zona de Protecció (ZP)	Zona d'Influència (ZI)  Àrea de Protecció Ecològica (APE)  Àrea de Protecció Paisatgística (APP)  Àrees Edificades (AE)	
	Escala: 1:25.000	Data: Febrer 2006			







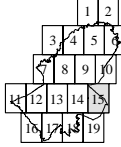


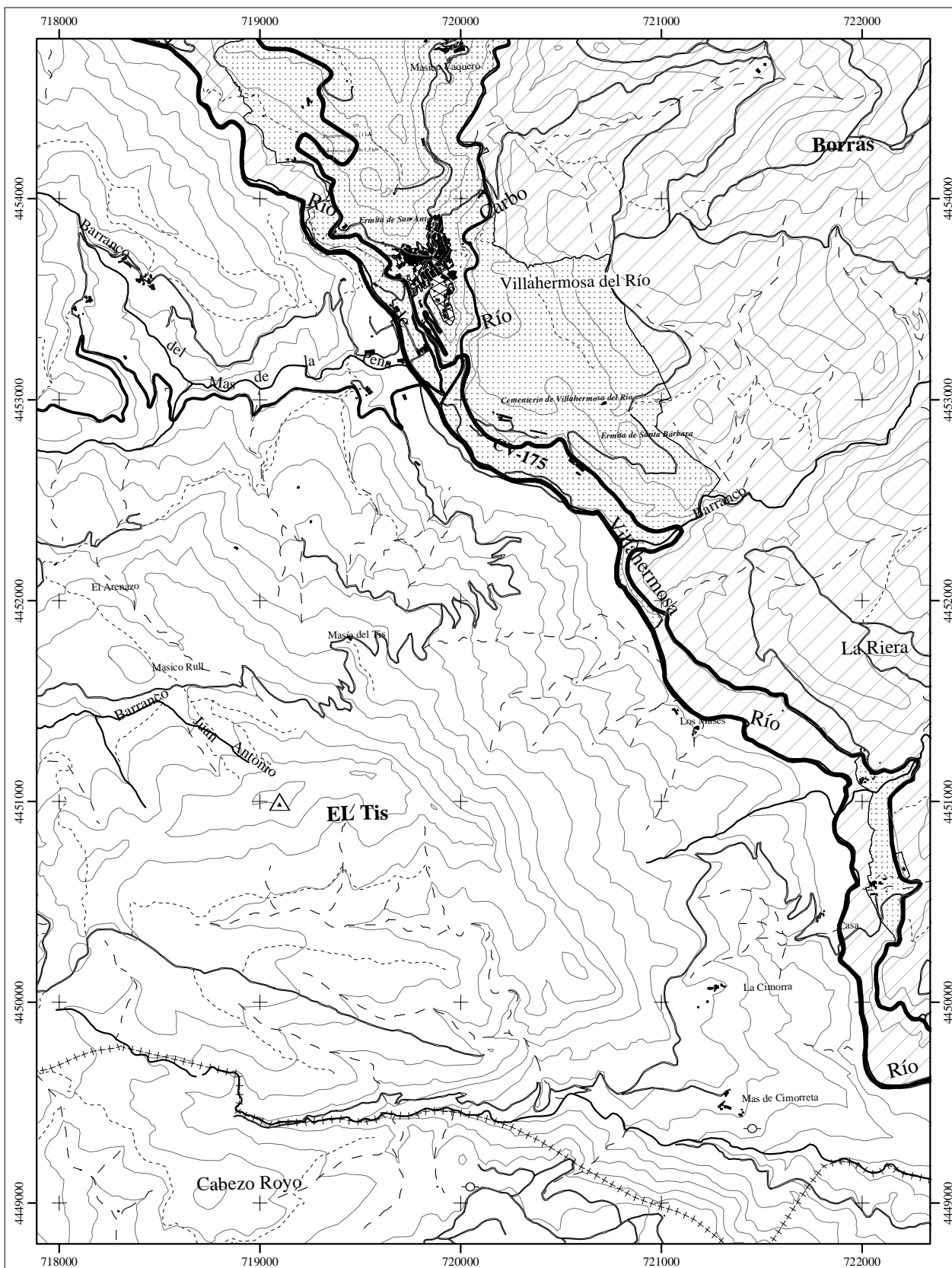
 GENERALITAT VALENCIANA CONSELLERIA DE TERRITORI I HABITATGE	ANNEX II PLÀ D'ORDENACIÓ DELS RECURSOS NATURALS DEL MASSÍS DE PENYAGOLOSA		Llegenda [Thick black line] Àmbit del P.O.R.N. [Dashed line] Zona de Protecció (ZP)	Zona d'Influència (ZI) [Diagonal lines] Àrea de Protecció Ecològica (APE) [Dotted pattern] Àrea de Protecció Paisatgística (APP) [Cross-hatch pattern] Àrees Edificades (AE)	
	Escala: 1:25.000 Data: Febrer 2006 Núm: 13 de 19				


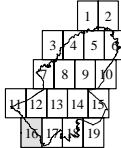


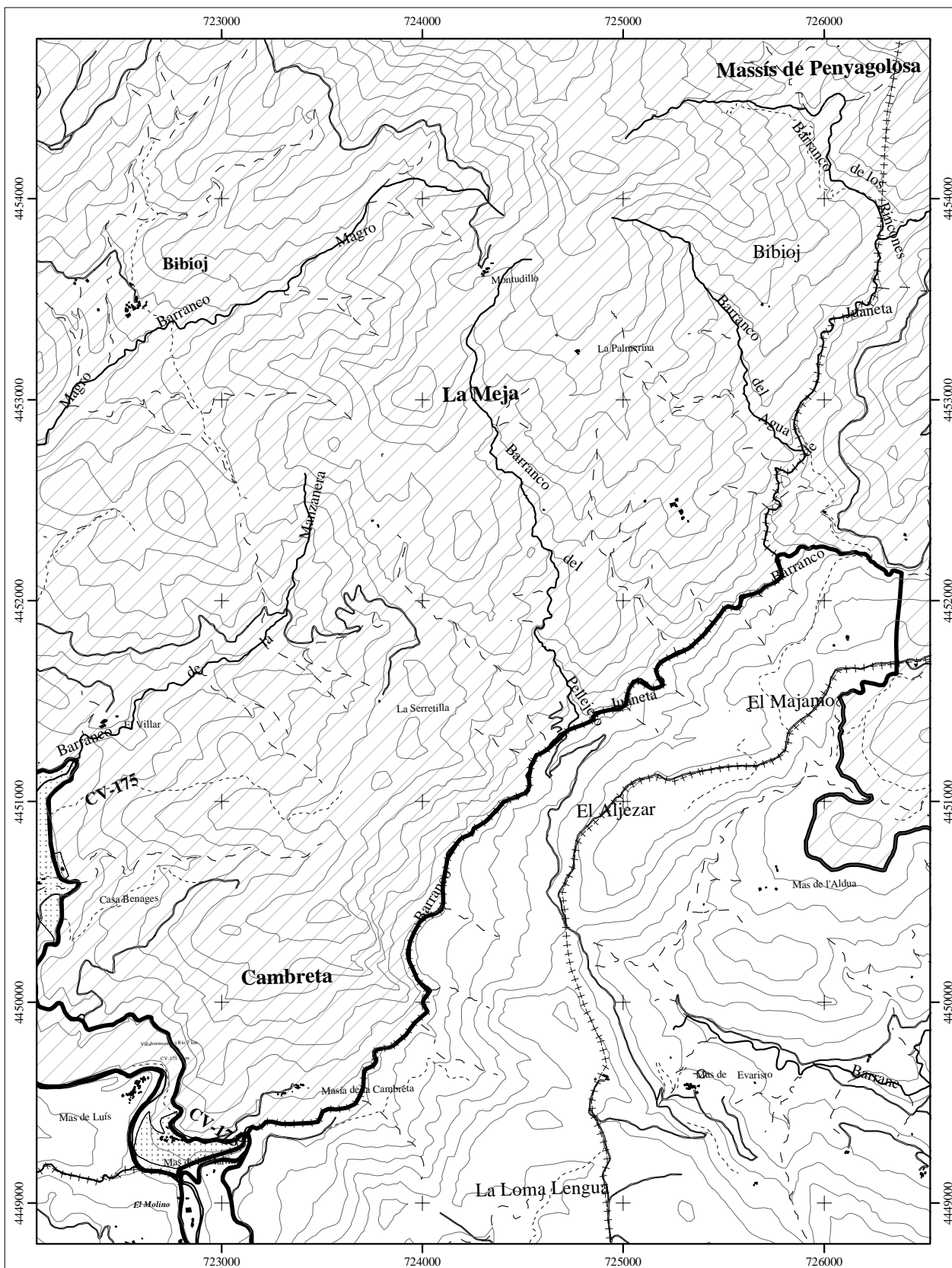
 <p>GENERALITAT VALENCIANA</p> <p>CONSELLERIA DE TERRITORI I HABITATGE</p>	<p>ANNEX II</p> <p>PLÀ D'ORDENACIÓ DELS RECURSOS NATURALS DEL MASSÍS DE PENYAGOLOSA</p>		<p>Llegenda</p> <p> Àmbit del P.O.R.N.</p> <p> Zona de Protecció (ZP)</p>	<p>Zona d'Influència (ZI)</p> <p> Àrea de Protecció Ecològica (APE)</p> <p> Àrea de Protecció Paisatgística (APP)</p> <p> Àrees Edificades (AE)</p>	
	<p>Escala: 1:25.000</p>	<p>Data: Febrer 2006</p>			







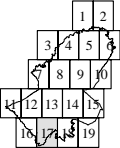


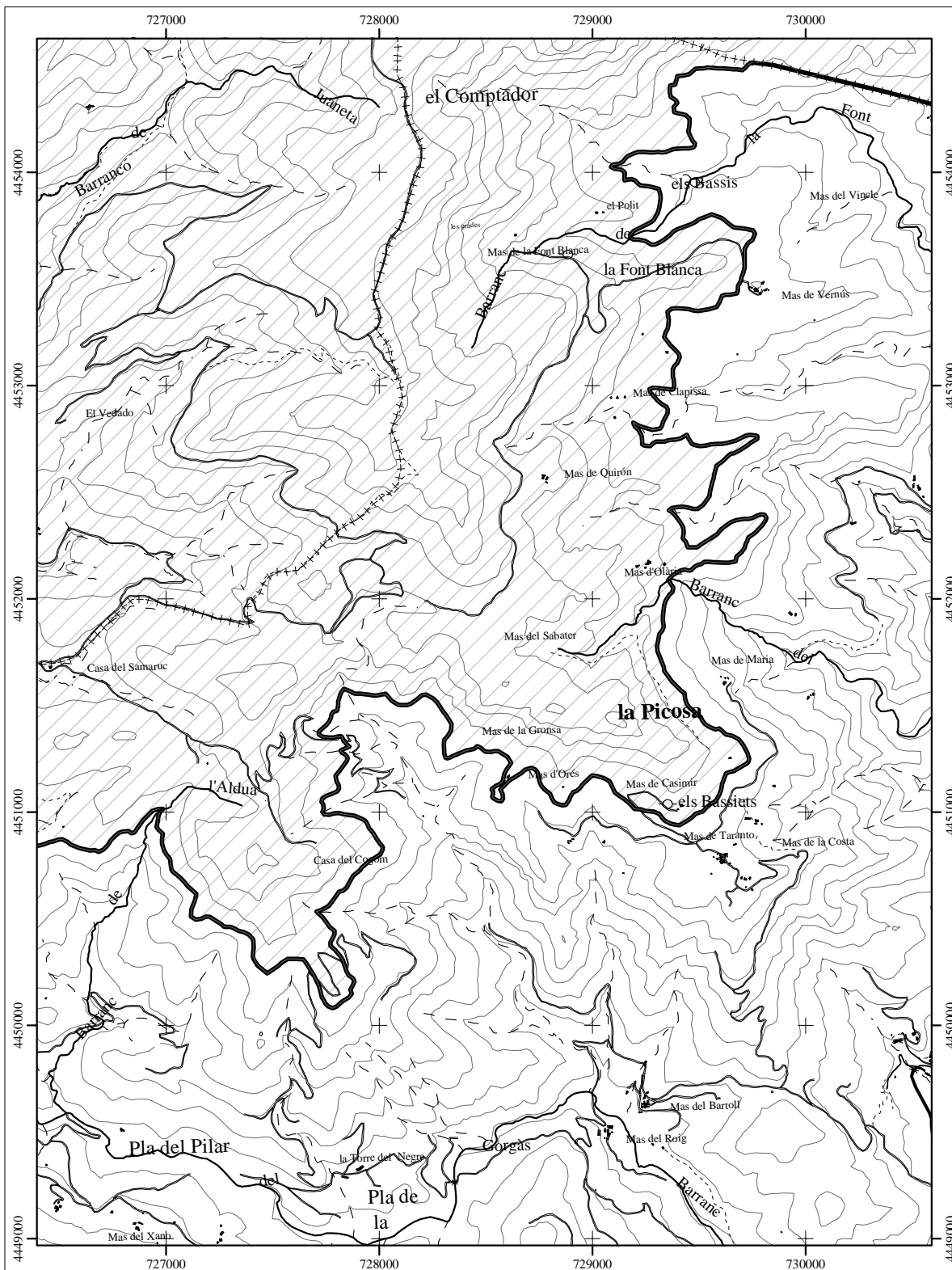
 GENERALITAT VALENCIANA CONSELLERIA DE TERRITORI I HABITATGE	ANNEX II PLÀ D'ORDENACIÓ DELS RECURSOS NATURALS DEL MASSÍS DE PENYAGOLES		Llegenda  Àmbit del P.O.R.N.  Zona de Protecció (ZP)	Zona d'Influència (ZI)  Àrea de Protecció Ecològica (APE)  Àrea de Protecció Paisatgística (APP)  Àrees Edificades (AE)		
	Escala: 1:25.000	Data: Febrer 2006		Núm: 15 de 19		










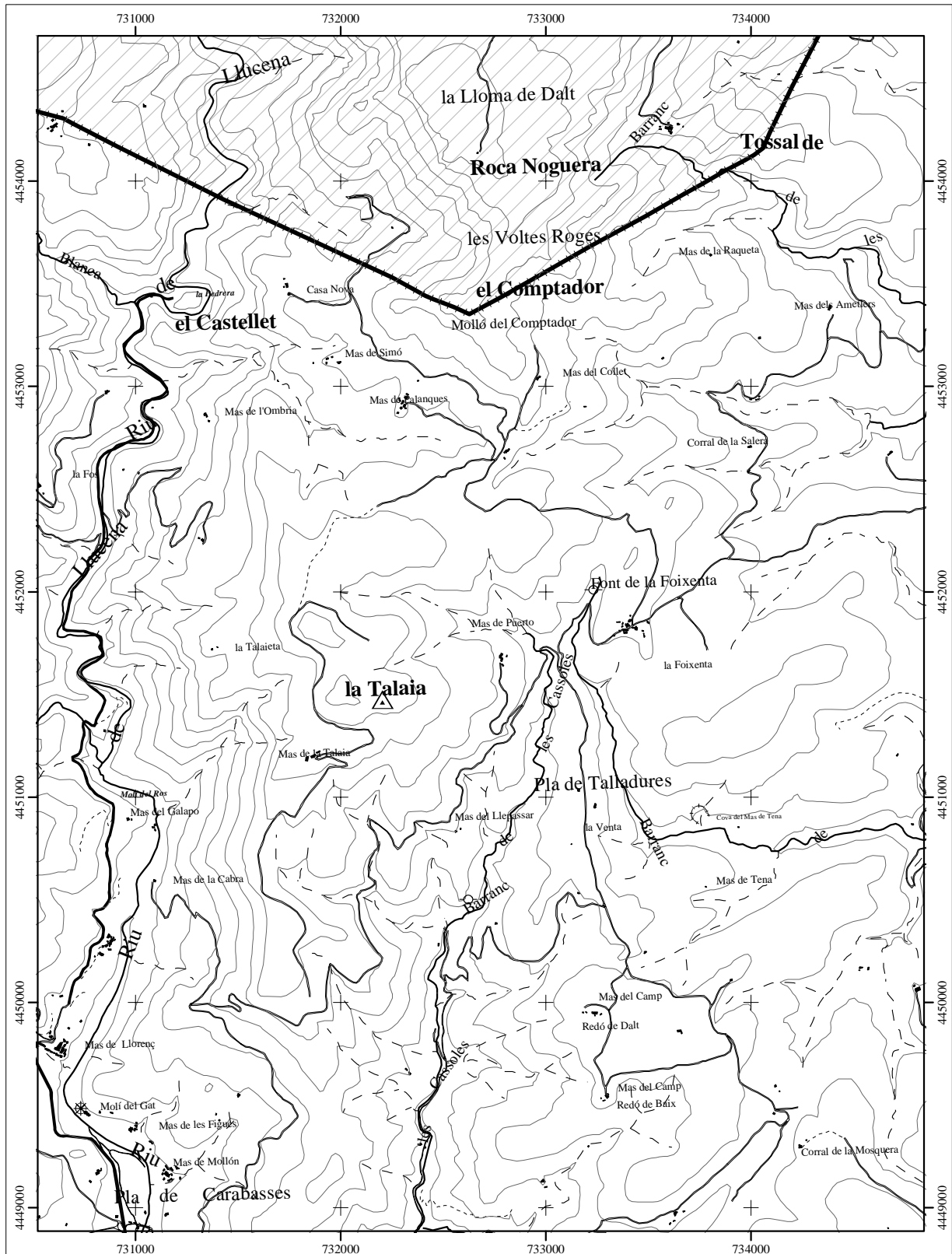
 GENERALITAT VALENCIANA CONSELLERIA DE TERRITORI I HABITATGE	ANNEX II PLÀ D'ORDENACIÓ DELS RECURSOS NATURALS DEL MASSÍS DE PENYAGOLOSA		Llegenda Àmbit del P.O.R.N. Zona de Protecció (ZP)	Zona d'Influència (ZI) Àrea de Protecció Ecològica (APE) Àrea de Protecció Paisatgística (APP) Àrees Edificades (AE)	
	Escala: 1:25.000	Data: Febrer 2006	Núm: 16 de 19		







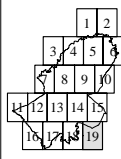


 GENERALITAT VALENCIANA CONSELLERIA DE TERRITORI I HABITATGE	ANNEX II PLÀ D'ORDENACIÓ DELS RECURSOS NATURALS DEL MASSÍS DE PENYAGOLOSA			Llegenda  Àmbit del P.O.R.N.  Zona de Protecció (ZP)	Zona d'Influència (ZI)  Àrea de Protecció Ecològica (APE)  Àrea de Protecció Paisatgística (APP)  Àrees Edificades (AE)	
	Escala: 1:25.000	Data: Febrer 2006	Núm: 17 de 19			



 <p>GENERALITAT VALENCIANA CONSELLERIA DE TERRITORI I HABITATGE</p>	<p>ANNEX II PLÀ D'ORDENACIÓ DELS RECURSOS NATURALS DEL MASSÍS DE PENYAGOLOSA</p>			<p>Llegenda</p> <p> Àmbit del P.O.R.N.</p> <p> Zona de Protecció (ZP)</p>	<p>Zona d'Influència (ZI)</p> <p> Àrea de Protecció Ecològica (APE)</p> <p> Àrea de Protecció Paisatgística (APP)</p> <p> Àrees Edificades (AE)</p>	
	<p>Escala: 1:25.000</p>	<p>Data: Febrer 2006</p>	<p>Núm: 18 de 19</p>			



 GENERALITAT VALENCIANA CONSELLERIA DE TERRITORI I HABITATGE	ANNEX II PLÀ D'ORDENACIÓ DELS RECURSOS NATURALS DEL MASSÍS DE PENYAGOLOSA			Llegenda  Àmbit del P.O.R.N.  Zona de Protecció (ZP)	Zona d'Influència (ZI)  Àrea de Protecció Ecològica (APE)  Àrea de Protecció Paisatgística (APP)  Àrees Edificades (AE)	
	Escala: 1:25.000	Data: Febrer 2006	Núm: 19 de 19			