

Exemplar solt (per fascicle): 0,42 €
 Subscripció anual en paper: 148,07 €
 Subscripció anual microfita: 251,10 €
 Subscripció anual en CD-ROM: 32,72 €

ISSN: 0212-8195
 Dipòsit legal: V. 1556-1978



Ejemplar suelto (cada fascículo): 0,42 €
 Suscripción anual en papel: 148,07 €
 Suscripción anual microfichas: 251,10 €
 Suscripción anual en CD-ROM: 32,72 €

ISSN: 0212-8195
 Depósito legal: V. 1556-1978

www.pre.gva.es/dogv

Edició i administració / Edición y administración: Àrea de Publicacions Batlia, 1, 46003 València

Subscripcions / Suscripciones 96 386 34 11 · Anuncis / Anuncios 96 386 34 41 · Producció / Producción 96 386 34 19

Venda d'exemplars solts / Venta de ejemplares sueltos: Llibreries Llig: Alacant 96 593 54 08 — Castelló de la Plana 964 35 82 70 — València 96 386 61 70

Impressió / Impresión: T.G. RIPOLL, SA - Pol. Ind. Fuente del Jarro, Paterna (València)

I. DISPOSICIONS GENERALS

1. PRESIDÈNCIA I CONSELLERIES DE LA GENERALITAT VALENCIANA

Conselleria de Territori i Habitatge

DECRET 103/2006, de 14 de juliol, del Consell, de declaració del Paisatge Protegit de la Serra de Bèrnia i Ferrer. [2006/8589]

La serra de Bèrnia i Ferrer és un conjunt de serres litorals i prelitorals, caracteritzades pel seu agrest paisatge, que constituïx el límit biogeogràfic entre els dominis semiàrids i secsubhúmids. És una de les muntanyes més imponents i elevades d'Alacant, situada entre els termes municipals de Benissa, Xaló, Altea, Calp, Alcalalí, Tàrbena i Callosa d'En Sarrià. Forma un sistema individualitzat, d'elevat valor paisatgístic i ambiental. La tancada barrera de la serra de Bèrnia, perpendicular al litoral i afonada en el mar en el seu extrem oriental pels romponents del Morro de Toix, s'erigix sobre les dos Marines com a divisòria natural.

S'orienta aproximadament de ponent a orient, segons una direcció nord-oest sud-est i una longitud d'uns 9 quilòmetres. Constituïda per calcàries cretàcies en la seua part mitjana i eocènica en el tram superior, l'acció tectònica ha aclarit un violent relleu, perfectament definit en la seua morfologia de vessants de forta inclinació i cùspides rocoses. Una cresta recorre la serra en quasi tota la seua longitud, amb una altura mitjana sostinguda de 900 m., que té la seua major elevació en el Bèrnia, de 1.129 m. sobre el nivell del mar. Dos falles transversals limiten la serra en la seua longitud: a occident, per la vall de Tàrbena i curs alt de l'Algar, i, a llevant, pel barranc del Salat. Diuen que el nom antic de la serra era Verdiola, per la verdor de les denses pinedes i la vegetació que la cobria.

La gran altitud que aconsegueixen aquestes muntanyes, la seua diversitat ecològica i morfològica, i la proximitat al mar són els principals factors que contribuïxen a l'existència de nombrosos hàbitats i espècies de flora i fauna, entre els quals s'inclouen nombroses espècies endèmiques. Prova dels excepcionals valors que atresoren aquestes muntanyes és el fet que la zona haja sigut inclosa, per Acord de 10 de juliol de 2001, del Consell, entre els llocs d'interès comunitari (LIC) de la Comunitat Valenciana, per raó de la Directiva 92/43/CEE del Consell, de 21 de maig de 1992, relativa a la conservació dels hàbitats naturals i de la fauna i flora silvestres.

La presència humana a la serra de Bèrnia i Ferrer es remunta a temps remots. L'interior muntanyós de les Marines va ser un dels més abundosos enclavaments del poblament musulmà valencià. Com a exemples de la riquesa patrimonial de l'espai natural, producte de l'assentament de les diverses civilitzacions, poden mencionar-se el Fort de Bèrnia, obra de l'enginyer italià Giovanni Battista Antonelli, un castell fortalesa de guaita ubicat en els vessants meridionals de la serra de Bèrnia, sobre unes terrasses a 850 metres d'elevació. També

I. DISPOSICIONES GENERALES

1. PRESIDENCIA Y CONSELLERIAS DE LA GENERALITAT VALENCIANA

Conselleria de Territorio y Vivienda

DECRETO 103/2006, de 14 de julio, del Consell, de declaración del Paisaje Protegido de la Sierra de Bernia y Ferrer. [2006/8589]

La Sierra de Bernia y Ferrer es un conjunto de sierras litorales y prelitorales, caracterizadas por su agreste paisaje, que constituye el límite biogeográfico entre los dominios semiáridos y seco-subhúmido. Es una de las montañas más imponentes y elevadas de Alicante, situada entre los términos municipales de Benissa, Jalón, Altea, Calpe, Alcalalí, Tàrbena y Callosa d'En Sarrià. Forma un sistema individualizado, de elevado valor paisajístico y ambiental. La cerrada barrera de la Sierra de Bernia, perpendicular al litoral y hundida en el mar en su extremo oriental por las rompientes del Morro de Toix, se yerge sobre las dos Marinas como divisoria natural.

Se orienta aproximadamente de poniente a oriente, según una directriz noroeste-sureste y una longitud de unos 9 kilómetros. Constituida por calizas cretáceas en su parte media y eocénicas en el tramo superior, la acción tectónica ha despejado un violento relieve, perfectamente definido en su morfología de vertientes de fuerte inclinación y cùspides rocosas. Una cresta recorre la sierra en casi toda su longitud, con una altura media sostenida de 900 m., que tiene su mayor elevación en el Bèrnia, de 1.129 m. sobre el nivel del mar. Dos fallas transversales limitan la sierra en su longitud: a occidente, por el valle de Tàrbena y curso alto del Algar, y, a levante, por el barranc del Salat. Dicen que el nombre antiguo de la sierra era Verdiola, por el verdor de los densos pinares y la vegetación que la cubría.

La gran altitud que alcanzan estas montañas, su diversidad ecológica y morfológica, y proximidad al mar son los principales factores que contribuyen a la existencia de numerosos hábitats y especies de flora y fauna, entre los que se incluyen numerosas especies endémicas. Prueba de los excepcionales valores que atesoran estas montañas es el hecho de que la zona haya sido incluida, por Acuerdo de 10 de julio de 2001, del Consell, entre los Lugares de Interés Comunitario (LIC) de la Comunitat Valenciana, en virtud de la Directiva 92/43/CEE del Consejo, de 21 de mayo de 1992, relativa a la Conservación de los Hábitats Naturales y de la Fauna y Flora Silvestres.

La presencia humana en la Sierra de Bernia y Ferrer se remonta a tiempos remotos. El interior montañoso de las Marinas fue uno de los más nutridos enclaves del poblamiento musulmán valenciano. Como ejemplos de la riqueza patrimonial del espacio natural, pueden mencionarse el Fort de Bèrnia, obra del ingeniero italiano Giovanni Battista Antonelli, un castillo-fortaleza de vigía ubicado en las laderas meridionales de la Sierra de Bernia, sobre unas terrazas a 850 metros

pot citar-se la Torre de Bèrnia, en la cima de la muntanya, que data del segle XIII. Més recents, encara que d'elevat valor etnològic, són les masies, corrals i abancalaments de pedra, relacionats amb l'exploració agrícola en les zones menys abruptes de l'espai i elements rellevants del peculiar paisatge de muntanya que caracteritza l'àrea.

En definitiva, es tracta d'un espai en què conflueixen unes característiques ambientals i geomorfològiques singulars, amb una prolongada història d'ocupació humana, la qual cosa ha donat lloc en última instància a ambients nous i diversos d'una importància excepcional en el context territorial valencià.

S'ha triat la figura de paisatge protegit per considerar-la adequada per a la conservació dels valors naturals, culturals i paisatgístics de l'espai, resultat de la relació harmoniosa entre l'home i el medi natural.

El règim del paisatge protegit ha d'atendre aquesta realitat territorial i, en conseqüència, no es configura en forma estàtica, sinó que assenta les bases per a un mecanisme de gestió activa, basat en una atenció especial als processos econòmics, socials i territorials que són responsables de l'evolució del sistema i de la seua adaptació a les noves realitats històriques.

La Llei 11/1994, de 27 de desembre, de la Generalitat, d'Espais Naturals Protegits de la Comunitat Valenciana, inclou la figura de paisatge protegit com a indicada especialment per a la conservació i la gestió racional d'ambients significatius per la relació harmoniosa entre l'activitat humana i l'ambient físic.

El règim de gestió de l'espai protegit propugna l'ús sostenible dels recursos naturals, i inclou en aquest concepte una important funció social derivada de l'estudi, l'ensenyament i el gaudi ordenat dels seus valors ambientals i culturals.

La tramitació de l'expedient de declaració del Paisatge Protegit de la Serra de Bèrnia i Ferrer s'ha realitzat de conformitat amb el que disposen els articles 25 i 26 de l'esmentada Llei 11/1994, que regulen el procediment per a la declaració d'espais naturals protegits, i 49 bis de la Llei de Govern Valencià, pel que fa als tràmits que s'ha de seguir en l'elaboració dels reglaments.

Per tot això, complits els tràmits procedimentals previstos en l'article 49 bis de la Llei de Govern Valencià, a proposta del conseller de Territori i Habitatge, conforme amb el Consell Jurídic Consultiu de la Comunitat Valenciana, i amb la deliberació prèvia del Consell, en la reunió del dia 14 de juliol de 2006,

DECRETE

Article 1. Objecte

De conformitat amb el que estableix l'article 13 de la Llei 11/1994, de 27 de desembre, de la Generalitat, d'Espais Naturals Protegits de la Comunitat Valenciana, es declara el Paisatge Protegit de la Serra de Bèrnia i Ferrer, i s'estableix per a aquest un règim especial de protecció per raó de l'esmentada llei.

Article 2. Àmbit territorial

El Paisatge Protegit de la Serra de Bèrnia i Ferrer comprén una extensió de 2.843 hectàrees als termes municipals de Benissa i Xaló, els seus límits estan representats en l'annex cartogràfic adjunt.

Article 3. Règim de protecció

En l'àmbit del paisatge protegit regiran les següents disposicions de caràcter general:

1. Tot el sòl inclòs en el paisatge protegit qualificat en l'actualitat com a no urbanitzable, mantindrà la classificació que li atorga el planejament vigent en l'actualitat en els municipis.

2. Les futures revisions del planejament vigent en els termes municipals afectats es realitzaran d'acord amb els objectius de protecció del present decret.

3. El règim de protecció del Paisatge Protegit de la Serra de Bèrnia i Ferrer, que serà desenvolupat pel pla rector d'ús i gestió de l'espai protegit, està dirigit a les finalitats següents:

de elevación. También puede citarse la Torre de Bernia, en la cima de la montaña, que data del siglo XIII. Más recientes, aunque de elevado valor etnológico, son las masías, corrales y abancalamientos de piedra, relacionadas con la explotación agrícola en las zonas menos abruptas del espacio y elementos relevantes del peculiar paisaje de montaña que caracteriza el área.

En definitiva, se trata de un espacio en el que confluyen unas características ambientales y geomorfológicas singulares, con una prolongada historia de ocupación humana, lo que ha dado lugar en última instancia a ambientes nuevos y diversos de una importancia excepcional en el contexto territorial valenciano.

Se ha escogido la figura de Paisaje Protegido por considerarla adecuada para la conservación de los valores naturales, culturales y paisajísticos del espacio, resultado de la relación armoniosa entre el hombre y el medio natural.

El régimen del Paisaje Protegido debe atender a esta realidad territorial y, en consecuencia, no se configura en forma estática, sino que sienta las bases para un mecanismo de gestión activa, basado en una atención especial a los procesos económicos, sociales y territoriales que son responsables de la evolución del sistema y de su adaptación a las nuevas realidades históricas.

La Ley 11/1994, de 27 de diciembre, de la Generalitat, de Espacios Naturales Protegidos de la Comunitat Valenciana, contempla la figura de Paisaje Protegido como especialmente indicada para la conservación y la gestión racional de ambientes significativos por la relación armoniosa entre la actividad humana y el ambiente físico.

El régimen de gestión del espacio protegido propugna el uso sostenible de los recursos naturales, incluyendo en este concepto una importante función social derivada del estudio, la enseñanza y el disfrute ordenado de sus valores ambientales y culturales.

La tramitación del expediente de declaración del Paisaje Protegido de la Sierra de Bernia y Ferrer se ha realizado de conformidad con lo dispuesto en los artículos 25 y 26 de la citada Ley 11/1994, que regulan el procedimiento para la declaración de espacios naturales protegidos, y 49 bis de la Ley de Gobierno Valenciano, por lo que respecta a los trámites a seguir en la elaboración de los reglamentos.

Por todo ello, cumplidos los trámites procedimentales previstos en el artículo 49 bis de la Ley de Gobierno Valenciano, a propuesta del conseller de Territorio y Vivienda, conforme con el Consell Jurídic Consultiu de la Comunitat Valenciana y previa deliberación del Consell, en la reunión del día 14 de julio de 2006,

DECRETO

Artículo 1. Objeto

De conformidad con lo establecido en el artículo 13 de la Ley 11/1994, de 27 de diciembre, de la Generalitat, de Espacios Naturales Protegidos de la Comunitat Valenciana, se declara el Paisaje Protegido de la Sierra de Bernia y Ferrer, estableciéndose para el mismo un régimen especial de protección en virtud de la citada Ley.

Artículo 2. Ámbito territorial

El Paisaje Protegido de la Sierra de Bernia y Ferrer comprende una extensión de 2.843 hectáreas en los términos municipales de Benissa y Jalón, siendo sus límites los representados en el anexo cartográfico adjunto.

Artículo 3. Régimen de protección

En el ámbito del Paisaje Protegido regirán las siguientes disposiciones de carácter general:

1. Todo el suelo incluido en el Paisaje Protegido calificado en la actualidad como no urbanizable, mantendrá la calificación que le otorga el planeamiento vigente en la actualidad en los municipios.

2. Las futuras revisiones del planeamiento vigente en los términos municipales afectados se realizarán de acuerdo con los objetivos de protección del presente Decreto.

3. El régimen de protección del Paisaje Protegido de la Sierra de Bernia y Ferrer, que será desarrollado por el Plan Rector de Uso y Gestión del espacio protegido, está dirigido a las siguientes finalidades:

a) Conservar, regenerar si és el cas i incrementar el valor ecològic i paisatgístic dels hàbitats naturals i seminaturals de muntanya.

b) Conservar i millorar els paisatges harmònics generats per la interacció històrica entre el medi natural i l'activitat humana. Mantindre i fomentar específicament, pel seu valor històric i cultural, els usos del sòl tradicionals en la partida de Pinos, vinculats històricament al sector agrari amb la seua estructura social i econòmica associada.

c) Protegir i conservar el patrimoni cultural constituït pels elements arqueològics, arquitectònics i etnològics presents a la zona.

d) Promoure la gestió racional i l'ús sostenible dels esmentats recursos ambientals i culturals, en el marc d'una estratègia de desenvolupament sostenible.

e) Fomentar específicament l'ús social de l'espai protegit per mitjà de l'estudi, l'ensenyament i el gaudi ordenat dels valors ambientals, paisatgístics i culturals, promovent, així mateix, el turisme sostenible en relació amb els valors abans esmentats.

f) Integrar l'exercici dels usos econòmics i socials del sòl, tant els presents en l'actualitat com aquells que puguen derivar-se de les finalitats de l'espai protegit, amb els objectius de conservació del medi ambient i del paisatge, permetent l'activitat agrària i l'edificació existent lligada a aquesta activitat, com també els equipaments relacionats amb l'ús públic del medi.

g) Fomentar i potenciar l'ús sostenible dels recursos, garantint la biodiversitat de l'espai.

h) Aconseguir i mantindre un adequat nivell de quantitat i qualitat de les aigües superficials, fonts i brolladors, per evitar qualsevol actuació que pugua ser causa de la seua degradació.

i) Corregir progressivament els impactes negatius existents sobre els hàbitats i el paisatge, per mitjà de la regeneració d'ambients degradats i la intervenció sobre els processos naturals i artificials susceptibles de provocar-los.

j) Fomentar la participació pública i privada en la gestió de l'espai protegit.

k) Promoure la coordinació i la concurrència d'iniciatives entre la Generalitat, les administracions local i estatal, les institucions de la Unió Europea i el sector privat, en les matèries relatives a la gestió del paisatge protegit.

Article 4. Règim de gestió

1. La gestió del Paisatge Protegit de la Serra de Bèrnia i Ferrer correspon a la conselleria competent en matèria d'espais naturals protegits.

2. D'acord amb el que estableix l'apartat 8 de l'article 48 de la Llei 11/1994, de 27 de desembre, de la Generalitat, d'Espais Naturals Protegits de la Comunitat Valenciana, la gestió dels paisatges protegits podrà delegar-se totalment o parcialment, d'acord amb el que es preveu en la legislació de règim local.

Article 5. Pla rector d'ús i gestió

1. La conselleria competent en matèria d'espais naturals protegits elaborarà i tramitarà un pla rector d'ús i gestió del Paisatge Protegit de la Serra de Bèrnia i Ferrer, el qual, en desplegament del règim de protecció establert per aquest decret, serà el marc dins del qual s'executaran les activitats directament relacionades amb la gestió de l'espai protegit.

2. L'abast, el contingut, els efectes i la tramitació d'aquest pla rector s'ajustara al que han establert amb caràcter genèric els articles 37 a 41 de la Llei 11/1994, de 27 de desembre, de la Generalitat, d'Espais Naturals Protegits de la Comunitat Valenciana.

Article 6. Consell de Participació

1. Es crea el Consell de Participació del Paisatge Protegit de la Serra de Bèrnia i Ferrer, adscrit a la Conselleria competent en matèria d'espais naturals protegits, com a òrgan col·legiat col·laborador i assessor d'esta en la gestió de l'espai protegit.

2. Les funcions del Consell de Participació són les establides, amb caràcter genèric, per l'article 50 de la Llei 11/1994, de 27 de desembre, de la Generalitat, d'Espais Naturals Protegits de la Comunitat

a) Conservar, regenerar en su caso e incrementar el valor ecològic i paisajístico de los hábitats naturales y seminaturales de monte.

b) Conservar y mejorar los paisajes armónicos generados por la interacción histórica entre el medio natural y la actividad humana. Mantener y fomentar específicamente, por su valor histórico y cultural, los usos del suelo tradicionales en la partida de Pinos, vinculados históricamente al sector agrario con su estructura social y económica asociada.

c) Proteger y conservar el patrimonio cultural constituido por los elementos arqueológicos, arquitectónicos y etnológicos presentes en la zona.

d) Promover la gestión racional y el uso sostenible de los citados recursos ambientales y culturales, en el marco de una estrategia de desarrollo sostenible.

e) Fomentar específicamente el uso social del espacio protegido mediante el estudio, la enseñanza y el disfrute ordenado de los valores ambientales, paisajísticos y culturales, promoviendo, asimismo, el turismo sostenible en relación con los valores antes citados.

f) Integrar el ejercicio de los usos económicos y sociales del suelo, tanto los presentes en la actualidad como aquellos que puedan derivarse de las finalidades del espacio protegido, con los objetivos de conservación del medio ambiente y del paisaje, permitiendo la actividad agraria y la edificación existente ligada a esta actividad, así como los equipamientos relacionados con el uso público del medio.

g) Fomentar i potenciar el uso sostenible de los recursos, garantizando la biodiversidad del espacio.

h) Conseguir y mantener un adecuado nivel de cantidad y calidad de las aguas superficiales, fuentes y manantiales, evitando cualquier actuación que pueda ser causa de su degradación.

i) Corregir progresivamente los impactos negativos existentes sobre los hábitats i el paisaje, mediante la regeneración de ambientes degradados y la intervención sobre los procesos naturales y artificiales susceptibles de provocarlos.

j) Fomentar la participación pública i privada en la gestión del espacio protegido.

k) Promover la coordinación i la concurrència de iniciativas entre la Generalitat, las Administraciones local y estatal, las instituciones de la Unión Europea i el sector privado, en las materias relativas a la gestión del Paisaje Protegido.

Artículo 4. Régimen de gestión

1. La gestión del Paisaje Protegido de la Sierra de Bernia y Ferrer corresponde a la Conselleria competente en materia de espacios naturales protegidos.

2. De acuerdo con lo establecido en el apartado 8 del artículo 48 de la Ley 11/1994, de 27 de diciembre, de la Generalitat, de Espacios Naturales Protegidos de la Comunitat Valenciana, la gestión de los Paisajes Protegidos podrá delegarse total o parcialmente, de acuerdo con lo que se prevé en la legislación de régimen local.

Artículo 5. Plan Rector de Uso y Gestión

1. La Conselleria competente en materia de espacios naturales protegidos elaborará i tramitará un Plan Rector de Uso y Gestión del Paisaje Protegido de la Sierra de Bernia y Ferrer, el cual, en desarrollo del régimen de protección establecido por este decreto, será el marco dentro del que se ejecutarán las actividades directamente relacionadas con la gestión del espacio protegido.

2. El alcance, contenido, efectos y tramitación de dicho Plan Rector se ajustará a lo establecido con carácter genérico por los artículos 37 a 41 de la Ley 11/1994, de 27 de diciembre, de la Generalitat, de Espacios Naturales Protegidos de la Comunitat Valenciana.

Artículo 6. Consejo de Participación

1. Se crea el Consejo de Participación del Paisaje Protegido de la Sierra de Bernia y Ferrer, adscrito a la Conselleria competente en materia de espacios naturales protegidos, como órgano colegiado colaborador y asesor de la misma en la gestión del espacio protegido.

2. Las funciones del Consejo de Participación son las establecidas, con carácter genérico, por el artículo 50 de la Ley 11/1994, de 27 de diciembre, de la Generalitat, de Espacios Naturales Protegidos de la

Valenciana. Per raó de les dites funcions, el Consell de Participació constituïx un òrgan consultiu, assessor i representatiu, i, així mateix, és una via per a canalitzar les iniciatives enfocades a la gestió del paisatge protegit.

3. El Consell de Participació del Paisatge Protegit de la Serra de Bèrnia i Ferrer es compon de 17 membres, els quals s'indiquen a continuació:

- a) El president nat del Consell de Participació.
- b) El president del Consell de Participació.
- c) Un representant de la conselleria competent en matèria d'espais naturals protegits.
- d) Un representant de la conselleria competent en matèria d'agricultura.
- e) Un representant de la conselleria competent en matèria de cultura.
- f) Un representant de la conselleria competent en matèria d'infraestructures.
- g) Un representant de la conselleria competent en matèria de turisme.
- h) Un representant de la Diputació Provincial d'Alacant.
- i) Un representant per cada un dels ajuntaments de Benissa i Xaló.

j) Dos representants de les organitzacions sindicals més representatives en l'àmbit territorial de la Comunitat Valenciana, triats per les esmentades organitzacions.

k) Un representant d'associacions de propietaris de terrenys o drets forestals, agrícoles o ramaders amb interessos en el paisatge protegit, triat per les dites entitats de comú acord entre aquestes.

l) Un representant, amb caràcter rotatori biennal, de les societats de caçadors dels municipis del paisatge protegit, triats per les dites entitats de comú acord entre aquestes.

m) Un representant, amb caràcter rotatori biennal, de les universitats públiques amb seu a la província d'Alacant, designat per aquestes universitats.

n) Un representant de la Federació d'Esports de Muntanya i Escalada de la Comunitat Valenciana, triat per la dita entitat.

o) Un representant, amb caràcter rotatori biennal, de les associacions dels municipis del paisatge protegit vinculades a la conservació i l'estudi de la natura o el patrimoni cultural, triat per les dites entitats de comú acord entre aquestes.

p) Un representant de les associacions excursionistes vinculades a la zona, elegit per aquestes entitats.

q) Un representant de les associacions ecologistes vinculades a la zona, elegit per aquestes entitats.

4. El president nat del Consell de Participació

De conformitat amb el Decret 264/2004, de 3 de desembre, del Consell, pel qual es modifica la composició de les juntes rectores dels parcs naturals de la Comunitat Valenciana, el conseller competent en matèria d'espais naturals protegits serà el president nat del Consell de Participació. Quan assistisca a les seues reunions, ostentarà la presidència de la sessió amb veu i vot, fins i tot diriment, tenint tots els drets i les obligacions que puguem correspondre a qualsevol membre del Consell.

5. El president del Consell de Participació

a) El president del Consell de Participació serà nomenat pel conseller competent en matèria d'espais naturals protegits, i pot recaure el nomenament en un dels membres del Consell.

b) En absència del president nat, les funcions d'aquest durant les sessions seran assumides pel president.

c) Quan assistisca a les sessions el president nat, el president del Consell de Participació tindrà la consideració de vicepresident de l'esmentat òrgan col·legiat durant aquestes sessions.

6. El secretari del Consell de Participació, que serà nomenat pel conseller competent en matèria d'espais naturals protegits, podrà ser un membre del Consell de Participació o bé una persona al servei de les administracions autonòmica o local, en aquest cas assistirà amb veu però sense dret a vot.

7. El funcionament intern del Consell de Participació es regirà per un reglament de funcionament que aprovarà el mateix Consell,

Comunitat Valenciana. En razón de dichas funciones, el Consejo de Participación constituye un órgano consultivo, asesor y representativo, siendo, asimismo, un cauce para canalizar las iniciativas enfocadas a la gestión del Paisaje Protegido.

3. El Consejo de Participación del Paisaje Protegido de la Sierra de Bernia y Ferrer se compone de 17 miembros, los cuales se relacionan a continuación:

- a) El Presidente nato del Consejo de Participación.
- b) El Presidente del Consejo de Participación.
- c) Un representante de la Conselleria competente en materia de espacios naturales protegidos.
- d) Un representante de la Conselleria competente en materia de agricultura.
- e) Un representante de la Conselleria competente en materia de cultura.
- f) Un representante de la Conselleria competente en materia de infraestructuras.
- g) Un representante de la Conselleria competente en materia de turismo.
- h) Un representante de la Diputación Provincial de Alicante.
- i) Un representante por cada uno de los Ayuntamientos de Benissa y Jalón.

j) Dos representantes de las organizaciones sindicales más representativas en el ámbito territorial de la Comunitat Valenciana, elegidos por dichas organizaciones.

k) Un representante de asociaciones de propietarios de terrenos o derechos forestales, agrícolas o ganaderos con intereses en el Paisaje Protegido, elegido por dichas entidades de común acuerdo entre ellas.

l) Un representante, con carácter rotatorio bienal, de las sociedades de cazadores de los municipios del Paisaje Protegido, elegidos por dichas entidades de común acuerdo entre ellas.

m) Un representante, con carácter rotatorio bienal, de las Universidades públicas con sede en la provincia de Alicante, designado por dichas Universidades.

n) Un representante de la Federación de Deportes de Montaña y Escalada de la Comunitat Valenciana, elegido por dicha entidad.

o) Un representante, con carácter rotatorio bienal, de las Asociaciones de los municipios del Paisaje Protegido vinculadas a la conservación y estudio de la naturaleza o el patrimonio cultural, elegido por dichas entidades de común acuerdo entre ellas.

p) Un representante de las asociaciones excursionistas vinculadas a la zona, elegido por dichas entidades.

q) Un representante de las asociaciones ecologistas vinculadas a la zona, elegido por dichas entidades.

4. El Presidente nato del Consejo de Participación

De conformidad con el Decreto 264/2004, de 3 de diciembre, del Consell, por el que se modificó la composición de las Juntas Rectoras de los Parques Naturales de la Comunitat Valenciana, el conseller competente en materia de espacios naturales protegidos será el Presidente nato del Consejo de Participación. Cuando asista a sus reuniones, ostentará la presidencia de la sesión con voz y voto, incluso dirimente, teniendo todos los derechos y obligaciones que puedan corresponder a cualquier miembro del Consejo.

5. El Presidente del Consejo de Participación

a) El Presidente del Consejo de Participación será nombrado por el conseller competente en materia de espacios naturales protegidos, pudiendo recaer el nombramiento en uno de los miembros del Consejo.

b) En ausencia del Presidente nato, las funciones de éste durante las sesiones serán asumidas por el Presidente.

c) Cuando asista a las sesiones el Presidente nato, el Presidente del Consejo de Participación tendrá la consideración de Vicepresidente de dicho órgano colegiado durante tales sesiones.

6. El Secretario del Consejo de Participación, que será nombrado por el conseller competente en materia de espacios naturales protegidos, podrá ser un miembro del Consejo de Participación o bien una persona al servicio de las Administraciones autonómica o local, en cuyo caso asistirá con voz pero sin derecho a voto.

7. El funcionamiento interno del Consejo de Participación se regirá por un reglamento de funcionamiento que aprobará el mismo Con-

la proposta del qual serà redactada pel secretari d'aquest. Fins a l'aprovació de l'expressat reglament, el funcionament del Consell es regirà d'acord amb la Llei 30/1992, de 26 de novembre, de Règim Jurídic de les Administracions Públiques i del Procediment Administratiu Comú.

8. Per al correcte exercici de les comeses, el Consell de Participació podrà organitzar-se en les comissions que siguen necessàries. Amb caràcter permanent o temporal, les dites comissions podran exercir per delegació del Consell, al qual donaran compte de les seues activitats, determinades funcions d'informe, proposta, assessorament i seguiment sobre matèries concretes de la gestió del paisatge protegit.

Article 7. Finançament del paisatge protegit

Per a la gestió del Paisatge Protegit de la Serra de Bèrnia i Ferrer, el Consell habilitarà els crèdits oportuns, sense perjudici de les aportacions materials de què puguen disposar els ajuntaments implicats i altres administracions o entitats, tant públiques com privades, interessades a col·laborar en la dita gestió.

Article 8. Règim d'infraccions i sancions

El règim jurídic sancionador en l'àmbit del Paisatge Protegit de la Serra de Bèrnia i Ferrer serà l'establert pels articles 52 a 60 de la Llei 11/1994, de 27 de desembre, de la Generalitat, d'Espais Naturals Protegits de la Comunitat Valenciana.

DISPOSICIONS FINALS

Primera

Es faculta el conseller competent en matèria d'espais naturals protegits perquè, en el marc de les seues competències, dicte les disposicions necessàries per a l'execució i el desenvolupament del present decret.

Segona

Aquest decret entrarà en vigor el mateix dia que es publique en el *Diari Oficial de la Generalitat*.

Tercera

D'acord amb l'article 41, apartat 4, de la Llei 11/1994, de 27 de desembre, de la Generalitat, d'Espais Naturals Protegits de la Comunitat Valenciana, el pla rector d'ús i gestió s'aprovarà en el termini de dos anys des de l'entrada en vigor del present decret.

Castelló de la Plana, 14 de juliol de 2006.

El president de la Generalitat,
FRANCISCO CAMPS ORTIZ

El conseller de Territori i Habitatge,
ESTEBAN GONZÁLEZ PONS

sejo, cuya propuesta será redactada por el Secretario del mismo. Hasta la aprobación del expresado reglamento, el funcionamiento del Consejo se regirá de acuerdo con la Ley 30/1992, de 26 de noviembre, de Régimen Jurídico de las Administraciones Públicas y del Procedimiento Administrativo Común.

8. Para el correcto desempeño de los cometidos, el Consejo de Participación podrá organizarse en las Comisiones que fueran necesarias. Con carácter permanente o temporal, dichas Comisiones podrán ejercer, por delegación del Consejo, al que darán cuenta de sus actividades, determinadas funciones de informe, propuesta, asesoramiento y seguimiento sobre materias concretas de la gestión del Paisaje Protegido.

Artículo 7. Financiación del Paisaje Protegido

Para la gestión del Paisaje Protegido de la Sierra de Bernia y Ferrer, el Consell habilitará los créditos oportunos, sin perjuicio de las aportaciones materiales que puedan disponer los Ayuntamiento implicados y otras Administraciones o entidades, tanto públicas como privadas, interesadas en colaborar en dicha gestión.

Artículo 8. Régimen de infracciones y sanciones

El régimen jurídico sancionador en el ámbito del Paisaje Protegido de la Sierra de Bernia y Ferrer será el establecido por los artículos 52 a 60 de la Ley 11/1994, de 27 de diciembre, de la Generalitat, de Espacios Naturales Protegidos de la Comunitat Valenciana.

DISPOSICIONES FINALES

Primera

Se faculta al conseller competente en materia de espacios naturales protegidos para que, en el marco de sus competencias, dicte las disposiciones necesarias para la ejecución y el desarrollo del presente Decreto.

Segunda

Este decreto entrará en vigor el mismo día de su publicación en el *Diari Oficial de la Generalitat*.

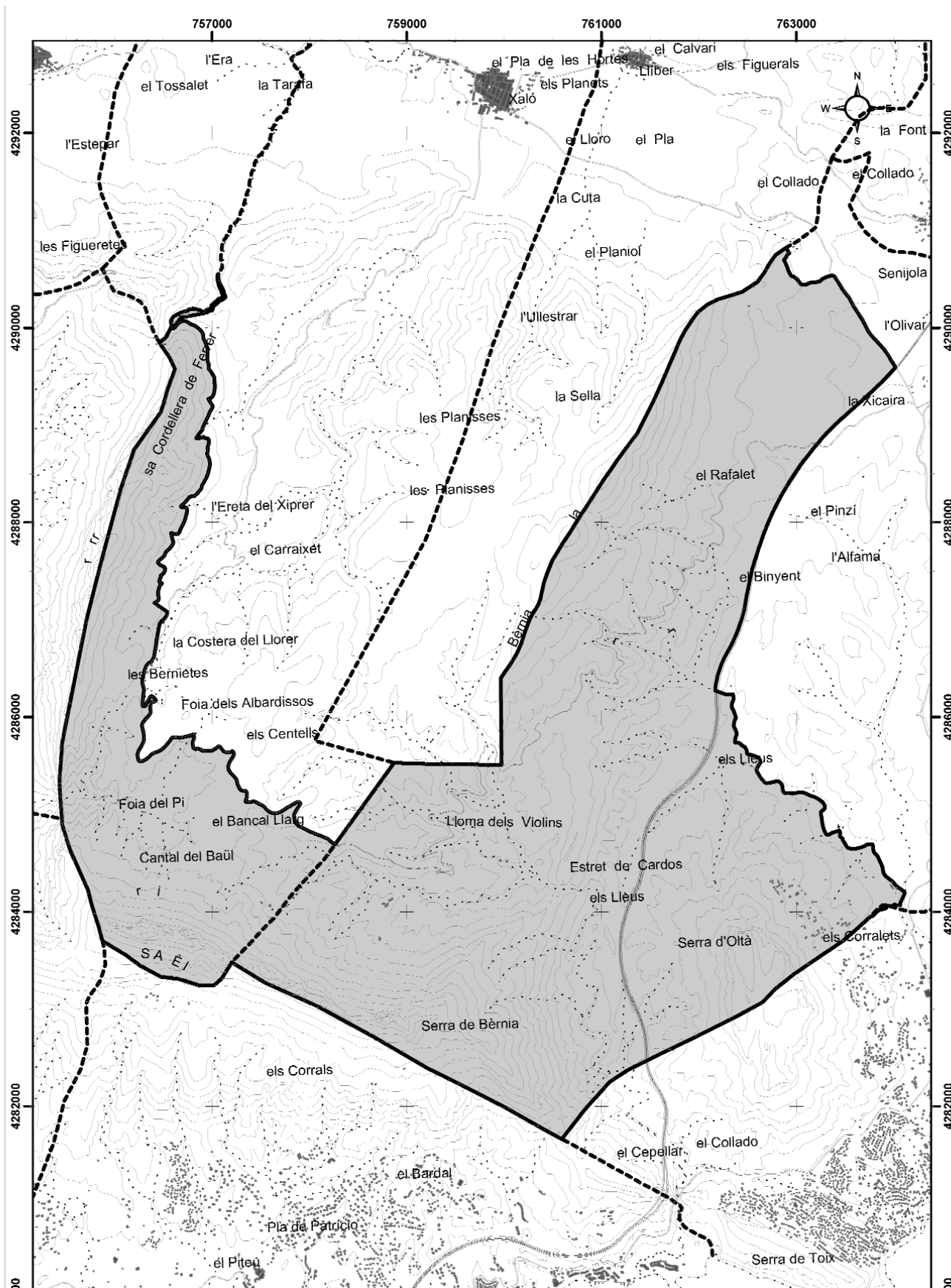
Tercera







De acuerdo con el artículo 41, apartado 4, de la Ley 11/1994, de 27 de diciembre, de la Generalitat, de Espacios Naturales Protegidos de la Comunitat Valenciana, el Plan Rector de Uso y Gestión se aprobará en el plazo de dos años desde la entrada en vigor del presente Decreto.

Castellón de la Plana, 14 de julio de 2006.

El presidente de la Generalitat,
FRANCISCO CAMPS ORTIZ

El conseller de Territorio y Vivienda,
ESTEBAN GONZÁLEZ PONS



 <p>GENERALITAT VALENCIANA CONSELLERIA DE TERRITORI I HABITATGE</p>	<p>ANEXO I: DELIMITACIÓN DEL PAISAJE PROTEGIDO SIERRA DE BÈRNIA Y FERRER</p>		<p>  Ámbito del Paisaje Protegido de 'Sierra de Bèrnia y Ferrer'  Límites administrativos  Camino  Curva de nivel directora  Hidrografía </p>
	<p>Escala: 1:50.000</p>	<p>Fecha: febrero de 2006</p>	